
ОГЛАВЛЕНИЕ

СТРУКТУРА ПРОЕКТА	3
1. ПЕРЕЧЕНЬ И СВЕДЕНИЯ О ПЛОЩАДИ ОБРАЗУЕМЫХ ЗЕМЕЛЬНЫХ УЧАСТКОВ (СПОСОБЫ ИХ ОБРАЗОВАНИЯ), ВИДАХ ИХ РАЗРЕШЕННОГО ИСПОЛЬЗОВАНИЯ	4
2. ПЕРЕЧЕНЬ И СВЕДЕНИЯ О ПЛОЩАДИ ОБРАЗУЕМЫХ ЗЕМЕЛЬНЫХ УЧАСТКОВ, КОТОРЫЕ БУДУТ ОТНЕСЕНЫ К ТЕРРИТОРИЯМ ОБЩЕГО ПОЛЬЗОВАНИЯ ИЛИ ИМУЩЕСТВУ ОБЩЕГО ПОЛЬЗОВАНИЯ	5
3. ЦЕЛЕВОЕ НАЗНАЧЕНИЕ ЛЕСОВ, ВИД (ВИДЫ) РАЗРЕШЕННОГО ИСПОЛЬЗОВАНИЯ ЛЕСНОГО УЧАСТКА, КОЛИЧЕСТВЕННЫЕ И КАЧЕСТВЕННЫЕ ХАРАКТЕРИСТИКИ ЛЕСНОГО УЧАСТКА, СВЕДЕНИЯ О НАХОЖДЕНИИ ЛЕСНОГО УЧАСТКА В ГРАНИЦАХ ОСОБО ЗАЩИТНЫХ УЧАСТКОВ ЛЕСОВ	6
4. СВЕДЕНИЯ О ГРАНИЦАХ ТЕРРИТОРИИ, В ОТНОШЕНИИ КОТОРОЙ УТВЕРЖДЕН ПРОЕКТ МЕЖЕВАНИЯ	6
ПРИЛОЖЕНИЕ 1. ВЕДОМОСТЬ КООРДИНАТ ХАРАКТЕРНЫХ ТОЧЕК ОБРАЗУЕМЫХ ИЗМЕНЯЕМЫХ ЗЕМЕЛЬНЫХ УЧАСТКОВ	8

СТРУКТУРА ПРОЕКТА

№ п/п	Название документа	Характеристика
ПРОЕКТ МЕЖЕВАНИЯ ТЕРРИТОРИИ		
Основная часть проекта межевания		
1	Чертеж межевания территории	1 лист
2	Текстовая часть проекта межевания территории	Том I
Материалы по обоснованию проекта межевания		
1	Чертеж по обоснованию межевания территории	1 лист
2	Текстовая часть обоснования проекта межевания территории	Том II
ИНЖЕНЕРНЫЕ ИЗЫСКАНИЯ		

1. ПЕРЕЧЕНЬ И СВЕДЕНИЯ О ПЛОЩАДИ ОБРАЗУЕМЫХ ЗЕМЕЛЬНЫХ УЧАСТКОВ (СПОСОБЫ ИХ ОБРАЗОВАНИЯ), ВИДАХ ИХ РАЗРЕШЕННОГО ИСПОЛЬЗОВАНИЯ

Документация «Проект межевания территории ТСН «Сибиряк» выполнена на основании договора подряда. В настоящем разделе текстовой части проекта межевания территории отображена информация об образуемых и изменяемых земельных участках, в том числе, о площади и способе образования, а также о видах их разрешенного использования.

Инженерные изыскания выполнены ООО «Первая Кадастровая Компания» в 2025 году.

Межевание предлагается осуществить в 2 этапа. Перед началом работ устранить реестровую ошибку в отношении земельного участка с кадастровым номером 86:08:0020801:6738 с целью устранения наложения земельного участка на иные участки, сведения о которых внесены в ЕГРН.

Виды разрешенного использования образуемых и изменяемых земельных участков определены в соответствии с Правилами землепользования и застройки межселенной территории Нефтеюганского района Ханты-Мансийского автономного округа – Югры утвержденных постановлением Администрации района от 12.09.2022 г. №1655-па-нпа (в редакции от 16.09.2024 г.). Территория проектирования относится к территориальной зоне растениеводства (СХЗ 705).

Таблица 1

Экспликация образуемых и изменяемых земельных участков

Условный номер ЗУ	Вид разрешенного использования земельного участка	Способ образования земельных участков*	Площадь, кв.м
Этап 1			
:ЗУ29	Садоводство (1.5)	Раздел земельного участка 86:08:0020801:6738 с сохранением исходного в измененных границах	861
:ЗУ45			720
:ЗУ64	Садоводство (1.5)	Раздел земельного участка 86:08:0020801:18846 с сохранением исходного в измененных границах	479
:ЗУ69			945
:ЗУ70			509
:ЗУ71			560
:ЗУ75а			447
Этап 2			
:ЗУ1	Садоводство (1.5)	Перераспределение смежных земельных участков с кадастровыми номерами 86:08:0020801:18846, 86:08:0020801:8071, 86:08:0020801:9435, 86:08:0020801:13153, 86:08:0020801:12657, 86:08:0020801:12457, 86:08:0020801:18982, 86:08:0020801:19061	1268
:ЗУ2			839
:ЗУ3			932
:ЗУ4			1043
:ЗУ5			1392
:ЗУ6			883
:ЗУ7			716
:ЗУ8			616
:ЗУ21	Садоводство (1.5)	Перераспределение смежных земельных участков с кадастровыми номерами 86:08:0020801:6738 86:08:0020801:15979, 86:08:0020801:12470, 86:08:0020801:12804,	1064
:ЗУ22			1146
:ЗУ57			677
:ЗУ58			597
:ЗУ59			653
:ЗУ60			677

Условный номер ЗУ	Вид разрешенного использования земельного участка	Способ образования земельных участков*	Площадь, кв.м
:ЗУ80	Садоводство (1.5)	86:08:0020801:10692, 86:08:0020801:10836, 86:08:0020801:10095, 86:08:0020801:8507	589

* все образуемые земельные участки относятся к категории земель – земли сельскохозяйственного назначения.

2. ПЕРЕЧЕНЬ И СВЕДЕНИЯ О ПЛОЩАДИ ОБРАЗУЕМЫХ ЗЕМЕЛЬНЫХ УЧАСТКОВ, КОТОРЫЕ БУДУТ ОТНЕСЕНЫ К ТЕРРИТОРИЯМ ОБЩЕГО ПОЛЬЗОВАНИЯ ИЛИ ИМУЩЕСТВУ ОБЩЕГО ПОЛЬЗОВАНИЯ

Таблица 2

Экспликация образуемых и изменяемых земельных участков, которые после образования будут отнесены к территориям общего пользования или имуществу общего пользования

Условный номер ЗУ	Вид разрешенного использования земельного участка	Способ образования земельных участков*	Площадь, кв.м
Этап 1			
86:08:0020801:6738	Земельные участки (территории) общего пользования (12.0)	Раздел земельного участка 86:08:0020801:6738 с сохранением исходного в измененных границах	4535
86:08:0020801:18846	Земельные участки (территории) общего пользования (12.0)	Раздел земельного участка 86:08:0020801:18846 с сохранением исходного в измененных границах	2131
Этап 2			
:ЗУ18846	Земельные участки (территории) общего пользования (12.0)	Перераспределение смежных земельных участков с кадастровыми номерами 86:08:0020801:18846, 86:08:0020801:8071, 86:08:0020801:9435, 86:08:0020801:13153, 86:08:0020801:12657, 86:08:0020801:12457, 86:08:0020801:18982, 86:08:0020801:19061	1102
:ЗУ6738	Земельные участки (территории) общего пользования (12.0)	Перераспределение смежных земельных участков с кадастровыми номерами 86:08:0020801:6738 86:08:0020801:15979, 86:08:0020801:12470, 86:08:0020801:12804, 86:08:0020801:10692, 86:08:0020801:10836, 86:08:0020801:10095, 86:08:0020801:8507	4126

* все образуемые земельные участки относятся к категории земель – земли сельскохозяйственного назначения.

3. ЦЕЛЕВОЕ НАЗНАЧЕНИЕ ЛЕСОВ, ВИД (ВИДЫ) РАЗРЕШЕННОГО ИСПОЛЬЗОВАНИЯ ЛЕСНОГО УЧАСТКА, КОЛИЧЕСТВЕННЫЕ И КАЧЕСТВЕННЫЕ ХАРАКТЕРИСТИКИ ЛЕСНОГО УЧАСТКА, СВЕДЕНИЯ О НАХОЖДЕНИИ ЛЕСНОГО УЧАСТКА В ГРАНИЦАХ ОСОБО ЗАЩИТНЫХ УЧАСТКОВ ЛЕСОВ

Раздел «целевое назначение лесов, вид (виды) разрешенного использования лесного участка, количественные и качественные характеристики лесного участка, сведения о нахождении лесного участка в границах особо защитных участков лесов» не разрабатывался, так как разработка проекта межевания территории не ведется на землях лесного фонда. Определение местоположения границ образуемых и (или) изменяемых лесных участков не требуется.

4. СВЕДЕНИЯ О ГРАНИЦАХ ТЕРРИТОРИИ, В ОТНОШЕНИИ КОТОРОЙ УТВЕРЖДЕН ПРОЕКТ МЕЖЕВАНИЯ

Площадь 64641 кв.м		
Номер	X	Y
1	968143.53	3530191.47
2	968140.69	3530195.53
3	968137.00	3530203.43
4	968133.31	3530215.97
5	968133.49	3530226.44
6	968134.25	3530230.81
7	968136.55	3530239.25
8	968139.95	3530247.47
9	968144.91	3530254.86
10	968147.93	3530258.70
11	968149.88	3530261.76
12	968165.90	3530267.06
13	968184.22	3530273.10
14	968196.32	3530271.23
15	968196.20	3530279.70
16	968195.63	3530308.67
17	968198.08	3530309.06
18	968199.70	3530309.62
19	968201.46	3530309.18
20	968201.78	3530309.86
21	968201.32	3530315.40
22	968202.20	3530330.02
23	968198.84	3530329.80
24	968198.72	3530336.18
25	968198.58	3530347.44
26	968198.28	3530370.50
27	968197.96	3530393.68
28	968197.70	3530413.87
29	968197.50	3530429.44
30	968197.36	3530439.78
31	968197.09	3530458.55
32	968194.48	3530458.67
33	968194.08	3530482.90
34	968193.18	3530482.82
35	968193.10	3530501.75

36	968193.80	3530501.78
37	968196.56	3530501.94
38	968196.30	3530521.26
39	968196.10	3530536.66
40	968195.98	3530541.54
41	968195.48	3530541.54
42	968191.52	3530544.44
43	968194.47	3530546.05
44	968194.86	3530548.18
45	968194.00	3530552.20
46	968191.08	3530562.60
47	968190.66	3530564.24
48	968187.64	3530563.48
49	968187.42	3530563.79
50	968181.54	3530571.93
51	968180.43	3530574.50
52	968178.43	3530579.81
53	968177.68	3530582.77
54	968177.61	3530583.10
55	968186.00	3530583.86
56	968186.62	3530578.34
57	968195.02	3530580.10
58	968194.54	3530599.94
59	968191.69	3530600.23
60	968193.86	3530627.21
61	968192.61	3530627.21
62	968165.54	3530627.18
63	968165.56	3530643.98
64	968153.75	3530644.70
65	968147.62	3530644.33
66	968128.04	3530643.14
67	968127.32	3530641.32
68	968126.20	3530632.52
69	968121.28	3530632.76
70	968119.12	3530632.76
71	968118.02	3530643.02
72	968115.02	3530643.18

73	968115.00	3530649.20
74	968109.44	3530648.82
75	968109.84	3530642.84
76	968103.50	3530640.60
77	968102.17	3530652.82
78	968101.86	3530655.84
79	968100.76	3530663.68
80	968097.80	3530675.44
81	968060.30	3530669.76
82	968057.12	3530661.70
83	968049.19	3530662.84
84	968044.58	3530663.50
85	968042.12	3530646.48
86	968040.12	3530632.60
87	968035.60	3530633.00
88	968034.16	3530618.66
89	968041.00	3530617.52
90	968051.64	3530615.72
91	968051.20	3530613.24
92	968048.50	3530598.16
93	968048.08	3530596.30
94	968042.90	3530572.70
95	968042.51	3530570.20
96	968040.86	3530559.15
97	968036.40	3530543.15
98	968036.52	3530540.92
99	968036.82	3530534.95
100	968026.51	3530531.91
101	968024.91	3530527.86
102	968026.26	3530522.98
103	968026.65	3530521.48
104	968032.43	3530508.95
105	968033.26	3530507.30
106	968041.74	3530490.44
107	968043.44	3530486.17
108	968045.02	3530482.20
109	968050.02	3530474.70

110	968050.62	3530472.91
111	968051.09	3530471.45
112	968052.40	3530467.48
113	968056.46	3530452.58
114	968053.16	3530451.40
115	968052.02	3530451.00
116	968050.90	3530449.72
117	968052.66	3530443.32
118	968056.80	3530432.66
119	968058.02	3530430.86
120	968061.22	3530426.20
121	968061.28	3530419.32
122	968053.66	3530393.78
123	968052.29	3530377.65
124	968068.89	3530374.57
125	968071.15	3530374.49
126	968072.03	3530365.42
127	968069.29	3530352.13

128	968069.53	3530349.45
129	968069.80	3530346.56
130	968067.36	3530341.52
131	968066.22	3530339.94
132	968061.34	3530333.10
133	968060.98	3530331.96
134	968058.26	3530323.52
135	968057.22	3530320.30
136	968055.36	3530314.52
137	968054.86	3530313.14
138	968052.34	3530306.36
139	968050.12	3530307.32
140	968048.90	3530305.42
141	968042.42	3530295.36
142	968041.74	3530294.48
143	968035.44	3530286.30
144	968035.08	3530284.92
145	968034.08	3530281.12

146	968035.16	3530280.76
147	968034.04	3530277.72
148	968034.60	3530271.84
149	968036.38	3530259.56
150	968037.02	3530256.64
151	968037.01	3530256.05
152	968036.71	3530238.57
153	968038.96	3530221.26
154	968038.70	3530206.64
155	968036.10	3530206.86
156	968030.40	3530205.20
157	968031.16	3530179.44
158	968088.12	3530192.16
159	968089.49	3530184.57
160	968101.37	3530186.06
1	968143.53	3530191.47

ПРИЛОЖЕНИЕ 1. ВЕДОМОСТЬ КООРДИНАТ ХАРАКТЕРНЫХ ТОЧЕК ОБРАЗУЕМЫХ ИЗМЕНЯЕМЫХ ЗЕМЕЛЬНЫХ УЧАСТКОВ

Этап 1

86:08:0020801:18846

Площадь 2131 кв.м		
Контур1		
Номер	X	Y
1	968133.49	3530226.44
2	968133.49	3530226.74
3	968134.25	3530230.81
4	968136.55	3530239.25
5	968139.95	3530247.47
6	968144.91	3530254.86
7	968147.93	3530258.70
8	968149.88	3530261.76
9	968133.90	3530253.64
10	968132.79	3530231.27
11	968132.54	3530226.26
1	968133.49	3530226.44
Контур2		
Номер	X	Y
12	968196.32	3530271.23
13	968196.20	3530279.47
14	968183.60	3530275.95
15	968184.22	3530273.10
12	968196.32	3530271.23
Контур3		
Номер	X	Y
16	968101.38	3530186.05
17	968098.82	3530209.41
18	968099.07	3530224.50
19	968099.09	3530225.58
20	968101.10	3530232.38
21	968104.55	3530240.69
22	968107.00	3530241.26
23	968114.06	3530266.82
24	968117.74	3530267.62
25	968119.42	3530274.88
26	968126.00	3530299.73
27	968123.33	3530300.11
28	968120.76	3530298.12
29	968116.06	3530294.06
30	968113.95	3530291.99
31	968111.62	3530289.70
32	968107.48	3530285.06
33	968103.62	3530280.18
34	968102.50	3530278.56
35	968102.50	3530278.55

36	968100.09	3530275.06
37	968096.86	3530269.74
38	968095.78	3530267.67
39	968093.96	3530264.24
40	968091.44	3530258.56
41	968089.52	3530253.43
42	968089.26	3530252.72
43	968087.44	3530246.78
44	968086.00	3530240.72
45	968085.42	3530237.31
46	968080.94	3530237.49
47	968078.79	3530227.91
48	968078.55	3530222.14
49	968084.00	3530222.70
50	968083.98	3530222.20
51	968084.08	3530215.98
52	968084.56	3530209.78
53	968084.96	3530206.88
54	968085.40	3530203.68
55	968086.42	3530198.90
56	968086.72	3530197.46
57	968087.02	3530196.30
58	968088.12	3530192.16
59	968089.49	3530184.57
16	968101.38	3530186.05

86:08:0020801:6738

Площадь 4535 кв.м		
Контур1		
Номер	X	Y
1	968046.29	3530642.98
2	968047.66	3530660.26
3	968049.20	3530662.84
4	968044.58	3530663.50
5	968042.12	3530646.48
6	968041.74	3530643.81
1	968046.29	3530642.98
Контур2		
Номер	X	Y
7	968113.95	3530291.99
8	968116.06	3530294.06
9	968120.76	3530298.12
10	968123.33	3530300.11
11	968124.04	3530300.66
12	968129.58	3530320.14

13	968131.12	3530324.66
14	968133.32	3530336.78
15	968135.12	3530344.64
16	968138.00	3530344.00
17	968142.00	3530368.00
18	968164.94	3530369.90
19	968172.20	3530370.20
20	968170.22	3530391.52
21	968170.23	3530391.52
22	968167.81	3530411.97
23	968164.28	3530411.82
24	968166.47	3530393.05
25	968168.66	3530371.56
26	968161.12	3530371.28
27	968151.14	3530370.96
28	968139.76	3530370.58
29	968141.95	3530392.10
30	968141.75	3530392.25
31	968140.10	3530410.73
32	968143.30	3530410.88
33	968142.66	3530429.94
34	968148.68	3530431.32
35	968166.28	3530431.00
36	968193.42	3530431.00
37	968197.50	3530429.44
38	968197.36	3530439.78
39	968178.90	3530440.40
40	968164.50	3530440.22
41	968164.49	3530440.22
42	968138.84	3530439.27
43	968136.12	3530456.83
44	968136.11	3530458.33
45	968137.04	3530458.39
46	968133.34	3530476.24
47	968132.38	3530476.12
48	968128.88	3530497.34
49	968129.46	3530497.40
50	968125.78	3530518.52
51	968122.76	3530538.46
52	968120.02	3530564.22
53	968116.81	3530576.75
54	968113.39	3530599.99
55	968110.75	3530606.99
56	968121.87	3530607.59
57	968125.25	3530603.12

58	968136.30	3530603.39
59	968140.80	3530603.06
60	968140.70	3530604.54
61	968128.62	3530604.36
62	968124.92	3530608.94
63	968113.68	3530609.18
64	968111.56	3530615.26
65	968109.84	3530642.84
66	968103.50	3530640.60
67	968103.93	3530634.98
68	968100.28	3530635.43
69	968100.19	3530620.27
70	968103.60	3530619.72
71	968109.82	3530602.60
72	968109.76	3530601.86
73	968111.64	3530599.16
74	968115.20	3530573.26
75	968116.90	3530564.46
76	968119.46	3530540.40
77	968117.90	3530538.32
78	968100.04	3530538.26
79	968098.38	3530539.30
80	968096.52	3530544.14
81	968095.44	3530562.30
82	968095.72	3530571.60
83	968092.44	3530572.84
84	968094.54	3530586.40
85	968090.16	3530587.40
86	968087.38	3530566.76
87	968087.36	3530552.36
88	968086.32	3530548.74
89	968086.12	3530548.04
90	968085.30	3530549.02
91	968085.60	3530538.58
92	968084.10	3530534.56
93	968082.94	3530529.86
94	968081.36	3530528.96
95	968083.12	3530524.98
96	968084.72	3530521.68
97	968087.76	3530526.76
98	968113.98	3530531.38
99	968120.94	3530523.56
100	968124.98	3530501.28
101	968121.92	3530498.74
102	968094.70	3530489.46
103	968084.82	3530485.73
104	968062.61	3530477.52
105	968050.62	3530472.91
106	968051.10	3530471.46

107	968093.28	3530486.80
108	968093.93	3530484.67
109	968121.93	3530492.76
110	968124.01	3530492.22
111	968125.24	3530489.05
112	968126.55	3530481.77
113	968127.42	3530472.80
114	968128.54	3530468.50
115	968131.30	3530455.68
116	968131.75	3530453.98
117	968132.98	3530448.74
118	968133.17	3530446.18
119	968132.82	3530442.47
120	968131.08	3530438.61
121	968106.58	3530436.21
122	968075.78	3530433.29
123	968059.76	3530430.63
124	968059.63	3530431.04
125	968053.75	3530449.15
126	968053.16	3530451.40
127	968052.02	3530451.00
128	968050.90	3530449.72
129	968052.66	3530443.32
130	968056.80	3530432.66
131	968058.02	3530430.86
132	968061.22	3530426.20
133	968061.28	3530419.32
134	968053.66	3530393.78
135	968055.68	3530393.68
136	968055.98	3530395.19
137	968058.29	3530394.72
138	968059.02	3530399.78
139	968059.42	3530402.51
140	968063.85	3530402.33
141	968064.14	3530406.10
142	968065.18	3530414.50
143	968064.38	3530414.51
144	968064.66	3530418.23
145	968066.39	3530424.08
146	968068.22	3530426.62
147	968070.48	3530428.79
148	968072.86	3530429.28
149	968104.26	3530430.76
150	968107.97	3530430.77
151	968107.94	3530429.86
152	968131.84	3530431.38
153	968133.62	3530428.66
154	968134.54	3530411.24
155	968135.34	3530398.06

156	968135.60	3530390.06
157	968134.14	3530370.84
158	968132.66	3530371.02
159	968130.94	3530361.00
160	968133.58	3530360.76
161	968131.76	3530341.80
162	968127.89	3530342.27
163	968124.22	3530327.64
164	968121.18	3530315.96
165	968117.72	3530304.96
166	968115.04	3530295.48
7	968113.95	3530291.99
Контур3		
Номер	X	Y
167	968041.00	3530617.52
168	968043.14	3530628.97
169	968040.12	3530632.60
170	968035.60	3530633.00
171	968034.16	3530618.66
167	968041.00	3530617.52

:3У29

Площадь 861 кв.м		
Контур1		
Номер	X	Y
1	968100.19	3530620.27
2	968100.28	3530635.43
3	968074.51	3530638.62
4	968053.83	3530641.63
5	968048.27	3530642.62
6	968046.29	3530642.98
7	968041.73	3530643.81
8	968040.12	3530632.60
9	968043.14	3530628.97
10	968095.06	3530621.09
1	968100.19	3530620.27

:3У45

Площадь 720 кв.м		
Контур1		
Номер	X	Y
1	968142.34	3530579.94
2	968140.80	3530603.06
3	968136.30	3530603.39
4	968125.25	3530603.12
5	968121.87	3530607.59
6	968110.75	3530606.99
7	968113.39	3530599.99
8	968116.81	3530576.75
1	968142.34	3530579.94

:ЗУ64

Площадь 479 кв.м		
Контур1		
Номер	X	Y
1	968196.20	3530279.47
2	968195.63	3530308.67
3	968173.98	3530305.28
4	968173.98	3530303.76
5	968177.70	3530302.74
6	968183.60	3530275.95
1	968196.20	3530279.47

:ЗУ69

Площадь 945 кв.м		
Контур1		
Номер	X	Y
1	968143.53	3530191.47
2	968140.69	3530195.53
3	968137.00	3530203.43
4	968133.31	3530215.97
5	968133.49	3530226.44
6	968132.54	3530226.26
7	968132.36	3530215.93
8	968098.82	3530209.41
9	968101.38	3530186.05
1	968143.53	3530191.47

:ЗУ70

Площадь 509 кв.м		
Контур1		
Номер	X	Y
1	968132.36	3530215.93
2	968132.54	3530226.26
3	968132.79	3530231.27
4	968099.07	3530224.50
5	968098.82	3530209.41
1	968132.36	3530215.93

:ЗУ71

Площадь 560 кв.м		
Контур1		
Номер	X	Y
1	968132.79	3530231.27
2	968133.90	3530253.64
3	968112.02	3530242.52
4	968107.00	3530241.26
5	968104.55	3530240.69
6	968101.10	3530232.38
7	968099.09	3530225.58
8	968099.07	3530224.50
1	968132.79	3530231.27

:ЗУ75а

Площадь 447 кв.м		
Контур1		
Номер	X	Y
1	968170.86	3530305.18
2	968170.58	3530307.00
3	968171.04	3530307.44
4	968170.96	3530319.80
5	968165.42	3530318.92
6	968159.34	3530317.56
7	968153.36	3530315.86
8	968147.50	3530313.76
9	968141.80	3530311.32
10	968136.22	3530308.52
11	968130.86	3530305.38
12	968125.70	3530301.92
13	968124.04	3530300.66
14	968123.33	3530300.11
15	968126.00	3530299.73
16	968126.52	3530301.68
17	968137.88	3530301.12
18	968155.94	3530304.74
1	968170.86	3530305.18

Этап 2

:ЗУ1

Площадь 1268 кв.м		
Контур1		
Номер	X	Y
1	968094.48	3530190.87
2	968093.18	3530209.07
3	968084.73	3530208.98
4	968084.96	3530206.88
5	968060.28	3530204.84
6	968038.70	3530206.64
7	968036.10	3530206.86
8	968030.40	3530205.20
9	968031.16	3530179.44
10	968088.12	3530192.16
11	968088.39	3530190.69
1	968094.48	3530190.87

:ЗУ2

Площадь 839 кв.м		
Контур1		
Номер	X	Y
1	968093.18	3530209.07
2	968093.10	3530221.80
3	968091.67	3530222.87
4	968084.00	3530222.70
5	968077.82	3530222.06
6	968075.50	3530221.82
7	968075.54	3530221.52
8	968038.96	3530221.26
9	968038.70	3530206.64
10	968060.28	3530204.84
11	968084.96	3530206.88
12	968084.73	3530208.98
1	968093.18	3530209.07

:ЗУ3

Площадь 932 кв.м		
Контур1		
Номер	X	Y
1	968093.10	3530221.80
2	968094.80	3530227.15
3	968097.29	3530237.28
4	968091.65	3530236.87
5	968085.42	3530237.31
6	968058.59	3530238.43
7	968036.71	3530238.57
8	968038.96	3530221.26
9	968075.54	3530221.52
10	968075.50	3530221.82

11	968077.82	3530222.06
12	968084.00	3530222.70
13	968091.67	3530222.87
1	968093.10	3530221.80

:ЗУ4

Площадь 1043 кв.м		
Контур1		
Номер	X	Y
1	968097.29	3530237.28
2	968102.51	3530252.33
3	968089.52	3530253.43
4	968037.01	3530256.05
5	968036.71	3530238.57
6	968058.59	3530238.43
7	968085.42	3530237.31
8	968091.65	3530236.87
1	968097.29	3530237.28

:ЗУ5

Площадь 1392 кв.м		
Контур1		
Номер	X	Y
1	968102.51	3530252.33
2	968105.96	3530265.67
3	968095.78	3530267.67
4	968083.80	3530270.28
5	968076.30	3530272.34
6	968058.02	3530277.02
7	968053.16	3530279.04
8	968041.86	3530282.88
9	968037.55	3530284.16
10	968035.08	3530284.92
11	968034.08	3530281.12
12	968035.16	3530280.76
13	968034.04	3530277.72
14	968034.60	3530271.84
15	968036.38	3530259.56
16	968037.02	3530256.64
17	968037.01	3530256.05
18	968089.52	3530253.43
1	968102.51	3530252.33

:ЗУ6

Площадь 883 кв.м		
Контур1		
Номер	X	Y
1	968105.96	3530265.67
2	968109.14	3530276.83

3	968102.50	3530278.55
4	968090.04	3530281.68
5	968083.89	3530283.37
6	968059.16	3530290.26
7	968041.74	3530294.48
8	968035.44	3530286.30
9	968035.08	3530284.92
10	968037.55	3530284.16
11	968041.86	3530282.88
12	968053.16	3530279.04
13	968058.02	3530277.02
14	968076.30	3530272.34
15	968083.80	3530270.28
16	968095.78	3530267.67
1	968105.96	3530265.67

:ЗУ7

Площадь 716 кв.м		
Контур1		
Номер	X	Y
1	968109.14	3530276.83
2	968111.98	3530285.97
3	968109.05	3530286.82
4	968087.27	3530292.93
5	968072.73	3530297.35
6	968048.90	3530305.42
7	968042.42	3530295.36
8	968041.74	3530294.48
9	968059.16	3530290.26
10	968083.89	3530283.37
11	968090.04	3530281.68
12	968102.50	3530278.55
1	968109.14	3530276.83

:ЗУ8

Площадь 616 кв.м		
Контур1		
Номер	X	Y
1	968111.98	3530285.97
2	968113.95	3530291.99
3	968115.04	3530295.48
4	968112.76	3530295.95
5	968105.04	3530298.04
6	968092.86	3530301.70
7	968062.73	3530310.46
8	968054.85	3530313.13
9	968052.34	3530306.36
10	968050.12	3530307.32

11	968048.90	3530305.42
12	968072.73	3530297.35
13	968087.27	3530292.93
14	968109.05	3530286.82
1	968111.98	3530285.97

:3У59

Площадь 653 кв.м		
Контур1		
Номер	X	Y
1	968197.95	3530393.69
2	968197.70	3530413.77
3	968167.81	3530411.97
4	968164.28	3530411.82
5	968166.48	3530393.06
6	968170.01	3530393.42
7	968170.22	3530391.52
1	968197.95	3530393.69

:3У60

Площадь 677 кв.м		
Контур1		
Номер	X	Y
1	968198.28	3530370.50
2	968197.95	3530393.69
3	968170.22	3530391.52
4	968170.01	3530393.42
5	968166.48	3530393.06
6	968168.66	3530371.55
7	968172.05	3530371.77
8	968172.20	3530370.20
9	968176.34	3530370.18
1	968198.28	3530370.50

:3У57

Площадь 677 кв.м		
Контур1		
Номер	X	Y
1	968197.37	3530438.38
2	968197.35	3530439.77
3	968197.09	3530458.55
4	968194.48	3530458.67
5	968163.12	3530459.49
6	968163.26	3530457.01
7	968164.49	3530440.22
8	968164.57	3530438.69
9	968186.06	3530438.90
1	968197.37	3530438.38

:3У21

Площадь 1064 кв.м		
Контур1		
Номер	X	Y
1	968106.58	3530436.21
2	968105.98	3530439.13
3	968102.62	3530453.32
4	968100.59	3530459.97
5	968099.56	3530459.61
6	968099.45	3530459.21
7	968096.07	3530458.52
8	968053.75	3530449.15
9	968054.12	3530448.01
10	968051.66	3530447.01
11	968052.66	3530443.32
12	968056.80	3530432.66
13	968058.02	3530430.86
14	968058.73	3530430.24
15	968063.27	3530430.22
16	968063.98	3530431.32
17	968075.78	3530433.29
1	968106.58	3530436.21

:3У22

Площадь 1146 кв.м		
Контур1		
Номер	X	Y
1	968100.59	3530459.97
2	968097.36	3530470.56
3	968097.68	3530470.58
4	968097.53	3530471.11
5	968097.19	3530472.52
6	968096.15	3530477.41
7	968093.28	3530486.79
8	968051.09	3530471.45
9	968052.40	3530467.48
10	968056.46	3530452.58
11	968053.15	3530451.40
12	968052.02	3530451.00
13	968050.90	3530449.72
14	968051.66	3530447.01
15	968054.12	3530448.01
16	968053.75	3530449.15
17	968096.07	3530458.52
18	968099.45	3530459.21
19	968099.56	3530459.61
1	968100.59	3530459.97

:3У58

Площадь 597 кв.м		
Контур1		
Номер	X	Y
1	968197.70	3530413.77
2	968197.50	3530429.44
3	968193.41	3530431.00
4	968189.39	3530432.79
5	968166.13	3530432.87
6	968166.28	3530431.00
7	968167.81	3530411.97
1	968197.70	3530413.77

:3У80

Площадь 589 кв.м		
Контур1		
Номер	X	Y
1	968167.81	3530411.97
2	968166.28	3530431.00
3	968166.13	3530432.87
4	968143.90	3530432.69
5	968138.60	3530430.73
6	968140.10	3530410.73
7	968143.30	3530410.88
8	968164.28	3530411.82
1	968167.81	3530411.97

:3У18846

Площадь 1102 кв.м		
Контур1		
Номер	X	Y
1	968196.32	3530271.23
2	968196.20	3530279.47
3	968183.60	3530275.95
4	968184.22	3530273.10
1	968196.32	3530271.23
Контур2		
Номер	X	Y
5	968101.38	3530186.05
6	968098.82	3530209.41
7	968099.07	3530224.50
8	968099.09	3530225.58
9	968101.10	3530232.38
10	968104.55	3530240.69
11	968107.00	3530241.26
12	968114.06	3530266.82
13	968117.74	3530267.62
14	968119.42	3530274.88
15	968126.00	3530299.73
16	968123.33	3530300.11

17	968120.76	3530298.12
18	968116.06	3530294.06
19	968113.95	3530291.99
20	968111.98	3530285.97
21	968109.14	3530276.83
22	968105.96	3530265.67
23	968102.51	3530252.33
24	968097.29	3530237.28
25	968094.80	3530227.15
26	968093.10	3530221.80
27	968093.18	3530209.07
28	968094.48	3530190.87
29	968088.39	3530190.69
30	968089.49	3530184.57
5	968101.38	3530186.05
Контур3		
Номер	X	Y
31	968133.49	3530226.44
32	968133.49	3530226.74
33	968134.25	3530230.81
34	968136.55	3530239.25
35	968139.95	3530247.47
36	968144.91	3530254.86
37	968147.93	3530258.70
38	968149.88	3530261.76
39	968133.90	3530253.64
40	968132.79	3530231.27
41	968132.54	3530226.26
31	968133.49	3530226.44

:3У6738

Площадь 4126 кв.м		
Контур1		
Номер	X	Y
1	968041.00	3530617.52
2	968043.14	3530628.97
3	968040.12	3530632.60
4	968035.60	3530633.00
5	968034.16	3530618.66
1	968041.00	3530617.52
Контур2		
Номер	X	Y
6	968046.29	3530642.98
7	968047.66	3530660.26
8	968049.20	3530662.84
9	968044.58	3530663.50
10	968042.12	3530646.48
11	968041.74	3530643.81
6	968046.29	3530642.98

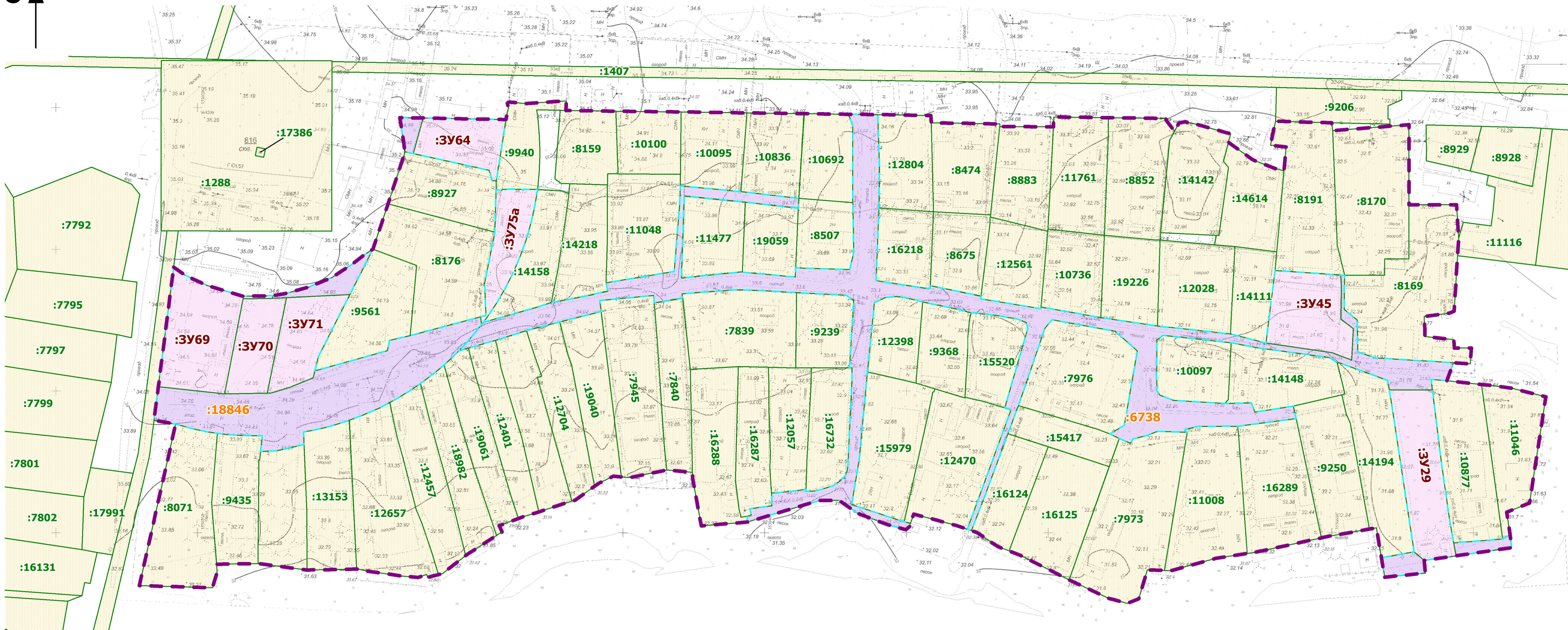
Контур3		
Номер	X	Y
12	968113.95	3530291.99
13	968116.06	3530294.06
14	968120.76	3530298.12
15	968123.33	3530300.11
16	968124.04	3530300.66
17	968129.58	3530320.14
18	968131.12	3530324.66
19	968133.32	3530336.78
20	968135.12	3530344.64
21	968138.00	3530344.00
22	968142.00	3530368.00
23	968164.94	3530369.90
24	968172.20	3530370.20
25	968172.05	3530371.77
26	968168.66	3530371.55
27	968161.12	3530371.28
28	968151.14	3530370.96
29	968139.76	3530370.58
30	968141.95	3530392.10
31	968141.75	3530392.25
32	968140.10	3530410.73
33	968138.60	3530430.73
34	968143.90	3530432.69
35	968166.13	3530432.87
36	968189.39	3530432.79
37	968193.41	3530431.00
38	968197.50	3530429.44
39	968197.37	3530438.38
40	968186.06	3530438.90
41	968164.57	3530438.69
42	968164.49	3530440.22
43	968138.84	3530439.27
44	968136.12	3530456.83
45	968136.11	3530458.33
46	968137.04	3530458.39
47	968133.34	3530476.24
48	968132.38	3530476.12
49	968128.88	3530497.34
50	968129.46	3530497.40
51	968125.78	3530518.52
52	968122.76	3530538.46
53	968120.02	3530564.22
54	968116.81	3530576.75
55	968113.39	3530599.99
56	968110.75	3530606.99
57	968121.87	3530607.59
58	968125.25	3530603.12

59	968136.30	3530603.39
60	968140.80	3530603.06
61	968140.70	3530604.54
62	968128.62	3530604.36
63	968124.92	3530608.94
64	968113.68	3530609.18
65	968111.56	3530615.26
66	968109.84	3530642.84
67	968103.50	3530640.60
68	968103.93	3530634.98
69	968100.28	3530635.43
70	968100.19	3530620.27
71	968103.60	3530619.72
72	968109.82	3530602.60
73	968109.76	3530601.86
74	968111.64	3530599.16
75	968115.20	3530573.26
76	968116.90	3530564.46
77	968119.46	3530540.40
78	968117.90	3530538.32
79	968100.04	3530538.26
80	968098.38	3530539.30
81	968096.52	3530544.14
82	968095.44	3530562.30
83	968095.72	3530571.60
84	968092.44	3530572.84
85	968094.54	3530586.40
86	968090.16	3530587.40
87	968087.38	3530566.76
88	968087.36	3530552.36
89	968086.32	3530548.74
90	968086.12	3530548.04
91	968085.30	3530549.02
92	968085.60	3530538.58
93	968084.10	3530534.56
94	968082.94	3530529.86
95	968081.36	3530528.96
96	968083.12	3530524.98
97	968084.72	3530521.68
98	968087.76	3530526.76
99	968113.98	3530531.38
100	968120.94	3530523.56
101	968124.98	3530501.28
102	968121.92	3530498.74
103	968094.70	3530489.46
104	968084.82	3530485.73
105	968062.61	3530477.52
106	968050.62	3530472.91
107	968051.10	3530471.46

108	968093.28	3530486.80
109	968093.93	3530484.67
110	968121.93	3530492.76
111	968124.01	3530492.22
112	968125.24	3530489.05
113	968126.55	3530481.77
114	968127.42	3530472.80
115	968128.54	3530468.50
116	968131.30	3530455.68
117	968131.75	3530453.98
118	968132.98	3530448.74
119	968133.17	3530446.18
120	968132.82	3530442.47
121	968131.08	3530438.61
122	968106.58	3530436.21
123	968075.78	3530433.29
124	968072.18	3530432.69
125	968063.98	3530431.32
126	968063.27	3530430.22

127	968058.73	3530430.24
128	968061.22	3530426.20
129	968061.28	3530419.32
130	968053.66	3530393.78
131	968055.68	3530393.68
132	968055.98	3530395.19
133	968058.29	3530394.72
134	968059.02	3530399.78
135	968059.42	3530402.51
136	968063.85	3530402.33
137	968064.14	3530406.10
138	968065.18	3530414.50
139	968064.38	3530414.51
140	968064.66	3530418.23
141	968066.39	3530424.08
142	968068.22	3530426.62
143	968070.48	3530428.79
144	968072.86	3530429.28
145	968104.26	3530430.76

146	968107.97	3530430.77
147	968107.94	3530429.86
148	968131.84	3530431.38
149	968133.62	3530428.66
150	968134.54	3530411.24
151	968135.34	3530398.06
152	968135.60	3530390.06
153	968134.14	3530370.84
154	968132.66	3530371.02
155	968130.94	3530361.00
156	968133.58	3530360.76
157	968131.76	3530341.80
158	968127.89	3530342.27
159	968124.22	3530327.64
160	968121.18	3530315.96
161	968117.72	3530304.96
162	968115.04	3530295.48
12	968113.95	3530291.99

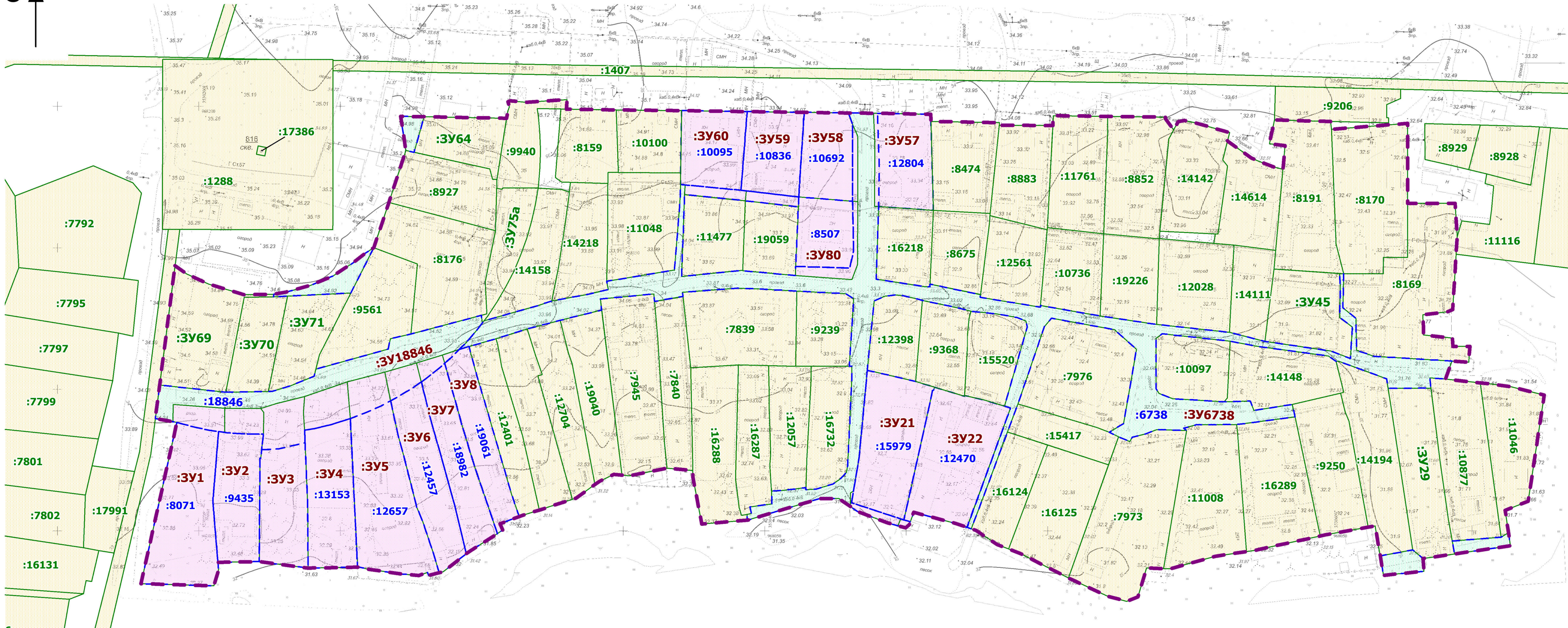


Условные обозначения

- Границы проектирования/ граница планируемого элемента планировочной структуры ТСН «Сибиряк»
- Границы сохраняемого земельного участка на кадастровом плане территории
- Номер сохраняемого земельного участка кадастрового квартала 86:08:0020801
- Границы земельного участка на кадастровом плане территории подлежащего разделу
- Границы изменяемого земельного участка
- Номер изменяемого земельного участка кадастрового квартала 86:08:0020801
- Границы образуемого земельного участка
- Номер образуемого земельного участка

Примечания:
* Установление границ публичных сервитутов проектом не предусматривается.
** Красные линии в границах проектирования отсутствуют, установление красных линий проектом не предусматривается.



						03_25-ПМТ			
						Проект межевания территории ТСН «Сибиряк»			
Изм.	Кол.уч.	Лист	Недок.	Подпись	Дата	Основная часть проекта межевания территории	Стадия	Лист	Листов
Н. контроль		Жук			02.25		ПМ	1	
Разработал		Соколов							
Проверил		Никифоров				Чертеж межевания территории. Этап 1 М 1:1000			



Условные обозначения

- Границы проектирования/ граница планируемого элемента планировочной структуры ТСН «Сибиряк»
- Границы сохраняемого земельного участка на кадастровом плане территории
- :654 Номер сохраняемого земельного участка кадастрового квартала 86:08:0020801
- Границы перераспределяемого земельного участка на кадастровом плане территории
- :654 Номер перераспределяемого земельного участка кадастрового квартала 86:08:0020801
- Границы образуемого земельного участка
- :3Y1 Номер образуемого земельного участка
- Границы образуемого земельного участка, который после образования будет относиться к территориям общего пользования

Примечания:
* Установление границ публичных сервитутов проектом не предусматривается.
** Красные линии в границах проектирования отсутствуют, установление красных линий проектом не предусматривается.

						03_25-ПМТ			
						Проект межевания территории ТСН «Сибиряк»			
Изм.	Кол.уч.	Лист	Недок.	Подпись	Дата	Основная часть проекта межевания территории	Стадия	Лист	Листов
Н. контроль		Жук			02.25		ПМ	2	
Разработал		Соколов							
Проверил		Никифоров				Чертеж межевания территории. Этап 2 М 1:1000	 Первая Кадастровая Компания		