АДМИНИСТРАЦИЯ НЕФТЕЮГАНСКОГО РАЙОНА

ПОСТАНОВЛЕНИЕ

21.12.2018 № 2443-па

г.Нефтеюганск

Об утверждении документации по планировке территории для размещения объекта: «Водоводы Майского региона. Программа строительства 2019г. вторая очередь»

В соответствии с Градостроительным кодексом Российской Федерации, Федеральным законом от 06.10.2003 № 131-ФЗ «Об общих принципах организации местного самоуправления в Российской Федерации», постановлениями администрации Нефтеюганского района от 15.10.2018 № 1732-па-нпа «Об утверждении порядка подготовки документации по планировке территории, разрабатываемой на основании решения Главы Нефтеюганского района и порядка принятия решений об утверждении документации по планировке территории Нефтеюганского района», от 22.06.2018 № 993-па «О подготовке документации по планировке территории для размещения объекта: «Водоводы Майского региона. Программа строительства 2019г. вторая очередь», учитывая протокол публичных слушаний от 21.11.2018 № 73 и заключение о результатах публичных слушаний от 21.11.2018 № 59, на основании заявления публичного акционерного общества «Нефтяная компания «Роснефть» от 01.10.2018 788-3Р п о с т а н о в л я ю:

1. Утвердить проект планировки и проект межевания территории для размещения объекта: «Водоводы Майского региона. Программа строительства 2019г. вторая очередь» (приложение).
2. Департаменту градостроительства и землепользования администрации Нефтеюганского района (Калашников А.Д.) разместить материалы проекта планировки территории для размещения объекта: «Водоводы Майского региона. Программа строительства 2019г. вторая очередь» в информационной системе обеспечения градостроительной деятельности Нефтеюганского района.
3. Настоящее постановление подлежит опубликованию в газете «Югорское обозрение» и размещению на официальном сайте органов местного самоуправления Нефтеюганского района.
4. Контроль за выполнением постановления возложить на директора департамента имущественных отношений – заместителя главы Нефтеюганского района Бородкину О.В.

Глава района Г.В.Лапковская

Заказ: № 239/17 Тираж: 3000 экз

Приложение
к постановлению администрации
Нефтеюганского района
от 21.12.2018 № 2443-па

ОБЩЕСТВО С ОГРАНИЧЕННОЙ ОТВЕТСТВЕННОСТЬЮ
«РН-УФАНИПИНЕФТЬ»
(ООО «РН-УфаНИПИнефть»)

«ВОДОВОДЫ МАЙСКОГО РЕГИОНА. ПРОГРАММА СТРОИТЕЛЬСТВА 2019Г. ВТОРАЯ ОЧЕРЕДЬ»

Проект планировки территории

Часть 1

Основная часть

2018

ОБЩЕСТВО С ОГРАНИЧЕННОЙ ОТВЕТСТВЕННОСТЬЮ
«РН-УФАНИПИНЕФТЬ»
(ООО «РН-УфаНИПИнефть»)

Экз. № _____
Данный материал является интеллектуальной собственностью ООО «РН-УфаНИПИнефть». Запрещается размножать, передавать другим организациям и лицам для целей, не предусмотренных настоящим проектом

«Водоводы Майского региона. Программа строительства 2019г. Вторая очередь»

Проект планировки территории

Часть 1

Основная часть

1980616/1541Д-П-011.000.000-ППТ-ТЧ

Главный инженер К.В. Валайтис

Главный инженер проекта И.В.Плеханов

2018

Взам. Инв. №	
Подп. и дата	
Инв. № подл.	

Состав проектной документации

Наименование			Примечание
I.	ПРОЕКТ ПЛАНИРОВКИ ТЕРРИТОРИИ		
Часть 1	1980616/1541Д-П-011.000.000-ППТ-ТЧ	Основная часть	ООО «РН-УфаНИПИнефть»
Раздел 1	1980616/1541Д-П-011.000.000-ППТ-ТЧ	Проект планировки территории. Графическая часть	ООО «РН-УфаНИПИнефть»
Раздел 2	1980616/1541Д-П-011.000.000-ППТ-ТЧ	Положение о размещении линейных объектов	ООО «РН-УфаНИПИнефть»
Часть 2	1980616/1541Д-П-011.000.000-ППТ-ТЧ	Материалы по обоснованию проекта планировки территории	ООО «РН-УфаНИПИнефть»
Раздел 3	1980616/1541Д-П-011.000.000-ППТ-ТЧ	Материалы по обоснованию проекта планировки территории. Графическая часть	ООО «РН-УфаНИПИнефть»
Раздел 4	1980616/1541Д-П-011.000.000-ППТ-ТЧ	Материалы по обоснованию проекта планировки территории. Пояснительная записка	ООО «РН-УфаНИПИнефть»
Приложения	1980616/1541Д-П-011.000.000-ППТ-ТЧ	Перечень приложений	ООО «РН-УфаНИПИнефть»

Содержание основной части

	Наименование	Стр.
	I. ПРОЕКТ ПЛАНИРОВКИ ТЕРРИТОРИИ	
	Основная часть проекта планировки. Общие положения	5
	Раздел 1. Проект планировки территории. Графическая часть	6
	Чертеж красных линий М: 1:5000	8
	Чертеж границ зон планируемого размещения линейных объектов М 1:5 000	24
	Раздел 2. Положение о размещении линейных объектов	40
	2.1 Наименование, основные характеристики и назначение планируемых для размещения линейных объектов	40
	2.2 Перечень субъектов РФ, муниципальных районов, городских округов в составе субъектов РФ, перечень поселений, населенных пунктов, внутригородских территорий городов федерального значения, на территориях которых устанавливается зона планируемого размещения линейного объекта	42
	2.3 Перечень координат характерных точек границ зон планируемого размещения линейных объектов	44
	2.4 Перечень координат характерных точек границ зон планируемого размещения линейных объектов, подлежащих переносу (переустройству) из зон планируемого размещения линейных объектов	53
	2.5 Предельные параметры разрешенного строительства, в границах зон их планируемого размещения, реконструкции объектов строительства, реконструкции объектов капитального строительства, входящих в состав линейных объектов в границах зон их планируемого размещения	53
	2.6 Информация о необходимости осуществления мероприятий по защите сохраняемых объектов капитального строительства (здание, строение, сооружение, объекты, строительство которых не завершено) существующих и строящихся на момент подготовки проекта планировки территории, а также объектов капитального строительства планируемых к строительству в соответствии ранее утвержденной документацией по планировке территории, от возможного негативного воздействия в связи с размещением линейных объектов	54
	2.7 Информация о необходимости осуществления мероприятий по сохранению объектов культурного наследия и территории традиционного природопользования коренных малочисленных народов Севера, Сибири и Дальнего Востока от возможного негативного воздействия в связи с размещением линейного объекта	54
	2.8 Информация о необходимости осуществления мероприятий по охране окружающей среды	55
	2.9 Информация о необходимости осуществления мероприятий по защите территорий от чрезвычайных ситуаций природного и техногенного характера, в том числе по обеспечению пожарной безопасности и гражданской обороне	57
	Перечень нормативно-технической документации	58

Взам. инв. №

Подпись и дата

Инв. № подл.

Изм.	Кол.уч.	Лист	№ док.	Подпись	Дата	1980616/1541Д-П-011.000.000-ППТ-ТЧ		
Разработал		Горб А.Н.			05.18	Основная часть	Стадия	Лист	Листов
							П	1	55
							ООО «РН-УфаНИПИнефть»		
Гл. спец.		Горб А.Н.			05.18				

Формат А4

Основная часть

Общие положения

Проект планировки и проект межевания территории линейного объекта «Водоводы Майского региона. Программа строительства 2019г. Вторая очередь» подготовлен на основании:

- постановления администрации Нефтеюганского района «О подготовке документации по планировке межселенной территории Нефтеюганского района» от 22.06.2017 г № 993-па;

- задания на разработку проекта планировки «Водоводы Майского региона. Программа строительства 2019г. Вторая очередь» утвержденного генеральным директором ООО «РН-Юганскнефтегаз» Д.И.Годин от 22.01.2018г.;

- технического задания на производство комплексных инженерных изысканий по объекту: «Водоводы Майского региона. Программа строительства 2019г. Вторая очередь», утвержденного заместителем генерального директора по развитию производства А.Е. Прудниковым;

-материалов инженерных изысканий, выполненных Нефтеюганским подразделением отдела инженерных изысканий ООО «РН-УфаНИПИнефть» в 2016г.

РАЗДЕЛ 1. ПРОЕКТ ПЛАНИРОВКИ ТЕРРИТОРИИ. ГРАФИЧЕСКАЯ ЧАСТЬ

РАЗДЕЛ 1. ПРОЕКТ ПЛАНИРОВКИ ТЕРРИТОРИИ. ГРАФИЧЕСКАЯ ЧАСТЬ

Схема расположения объекта на листах

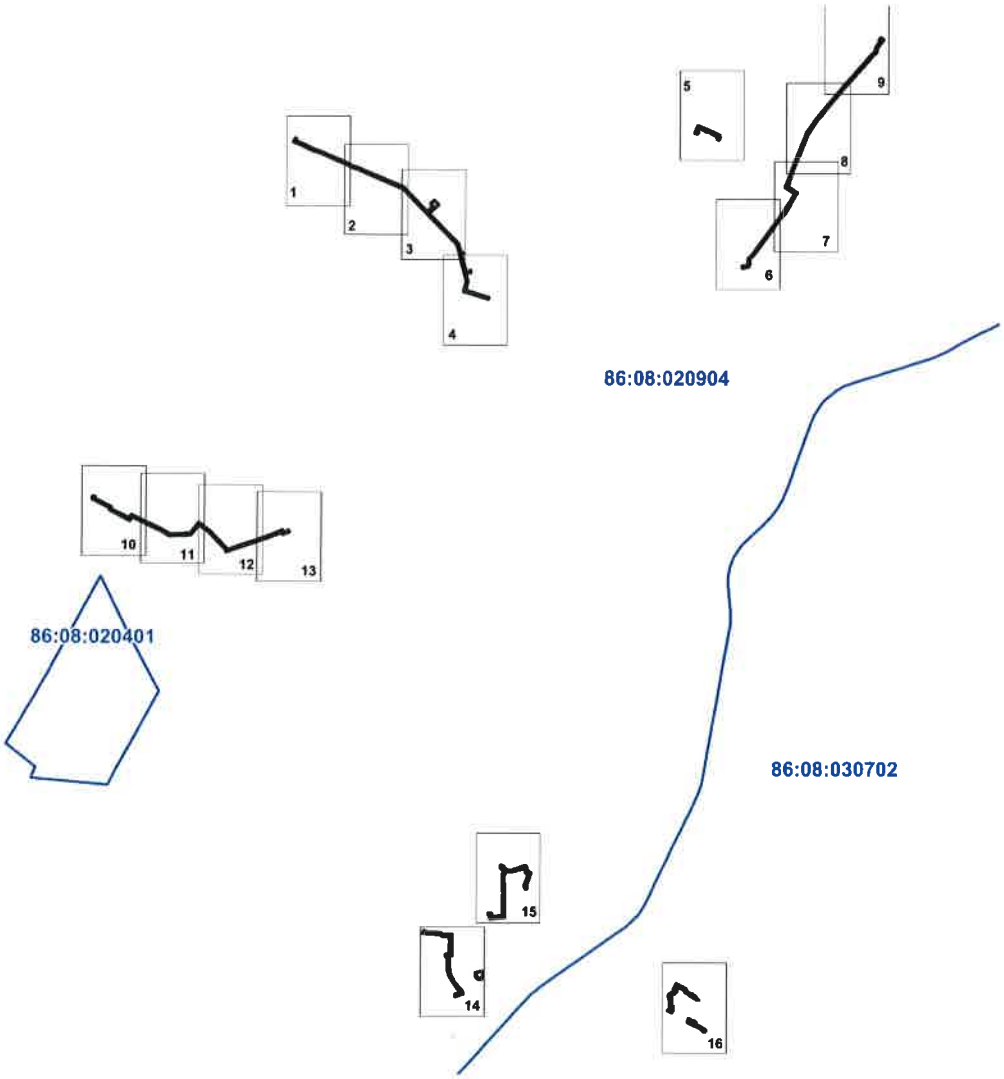

Экспликация зон планируемого размещения линейных объектов

Номер	Наименование
1	Водоводы Майского региона. Программа строительства 2019г. Вторая очередь.

Экспликация проектируемых линейных объектов

Номер	Наименование
1	Высоконапорный водовод. КНС-2МБ-уз.2 (вторая нитка)
2	Высоконапорный водовод. т.1 - к.588 (вторая нитка)
3	Высоконапорный водовод. т.1 - к.589 (вторая нитка)
4	Высоконапорный водовод. т.8а*-т.11- к.586 (вторая нитка)
5	Высоконапорный водовод. т.9-к.546 (вторая нитка)
6	Высоконапорный водовод. т.вр.уз.93-уз.93-уз.96 (вторая нитка)
7	Высоконапорный водовод. уз.21-т.вр.КНС-5 (вторая нитка)
8	Высоконапорный водовод. уз.26в-т.31 (вторая нитка)
9	Высоконапорный водовод. уз.32-т.вр.КНС-5 (вторая нитка)
10	Высоконапорный водовод. уз.41-к.623 (вторая нитка)
11	Высоконапорный водовод. уз.8 - к.582 (вторая нитка)
12	Высоконапорный водовод. уз.8-уз.2 (вторая нитка)
13	Высоконапорный водовод. уз.96-уз.14 (вторая нитка)
14	Площадка временного вахтового городка
15	Площадка временного вахтового городка
16	Подъезд к площадке временного вахтового городка
17	Узел задвижек №1 (Высоконапорный водовод. КНС-2МБ-уз.2 (вторая нитка)
18	Узел задвижек №1 (Высоконапорный водовод. КНС-2МБ-уз.2 (вторая нитка)
19	Узел задвижек №1 (Высоконапорный водовод. т.1 - к.589 (вторая нитка)
20	Узел задвижек №1 (Высоконапорный водовод. т.1 - к.589 (вторая нитка)
21	Узел задвижек №1 (Высоконапорный водовод. т.8а*-т.11- к.586 (вторая нитка)
22	Узел задвижек №1 (Высоконапорный водовод. т.9-к.546 (вторая нитка)
23	Узел задвижек №1 (Высоконапорный водовод. т.вр.уз.93-уз.93-уз.96 (вторая нитка)
24	Узел задвижек №1 (Высоконапорный водовод. уз.21-т.вр.КНС-5 (вторая нитка)
25	Узел задвижек №1 (Высоконапорный водовод. уз.26в-т.31 (вторая нитка)
26	Узел задвижек №1 (Высоконапорный водовод. уз.41-к.623 (вторая нитка)
27	Узел задвижек №1 (Высоконапорный водовод. уз.8 - к.582 (вторая нитка)
28	Узел задвижек №1(Высоконапорный водовод. уз.32-т.вр.КНС-5 (вторая нитка)
29	Узел задвижек №2 (Высоконапорный водовод. т.1 - к.588 (вторая нитка)
30	Узел задвижек №2 (Высоконапорный водовод. т.8а*-т.11- к.586 (вторая нитка)
31	Узел задвижек №2 (Высоконапорный водовод. т.9-к.546 (вторая нитка)
32	Узел задвижек №2 (Высоконапорный водовод. уз.21-т.вр.КНС-5 (вторая нитка)
33	Узел задвижек №2 (Высоконапорный водовод. уз.26в-т.31 (вторая нитка)
34	Узел задвижек №2 (Высоконапорный водовод. уз.41-к.623 (вторая нитка)
35	Узел задвижек №2 (Высоконапорный водовод. уз.8 - к.582 (вторая нитка)
36	Узел задвижек №2 (Высоконапорный водовод. уз.8-уз.2 (вторая нитка)
37	Узел задвижек №26 (Высоконапорный водовод. т.вр.уз.93-уз.93-уз.96 (вторая нитка)
38	Узел задвижек №3 (Высоконапорный водовод. т.вр.уз.93-уз.93-уз.96 (вторая нитка)
39	Узел задвижек №3 (Высоконапорный водовод. уз.26в-т.31 (вторая нитка)
40	Узел задвижек №3 (Высоконапорный водовод. уз.41-к.623 (вторая нитка)
41	Узел задвижек №4 (Высоконапорный водовод. уз.41-к.623 (вторая нитка)
42	Узел задвижек №4 (Высоконапорный водовод. т.вр.уз.93-уз.93-уз.96 (вторая нитка)
43	Узел задвижек №4 (Высоконапорный водовод. уз.26в-т.31 (вторая нитка)
44	Узел задвижек №5 (Высоконапорный водовод. уз.26в-т.31 (вторая нитка)

Чертеж красных линий
М 1: 5 000

Перечень координат
характерных точек красных линий

Точка	X	Y	Точка	X	Y
1	907 931,35	3 520 650,93	13	907 716,92	3 520 467,77
2	907 957,29	3 520 617,14	14	907 622,49	3 520 394,58
3	907 959,65	3 520 607,24	15	907 265,75	3 520 076,72
4	907 959,15	3 520 598,41	16	906 740,31	3 519 633,26
5	907 926,11	3 520 575,80	17	906 532,87	3 519 495,67
6	907 922,63	3 520 580,91	18	906 021,18	3 519 293,44
7	907 922,57	3 520 581,10	19	905 766,69	3 519 201,07
8	907 917,05	3 520 601,24	20	905 766,26	3 519 200,80
9	907 877,93	3 520 572,23	21	905 719,70	3 519 171,77
10	907 834,25	3 520 542,83	22	905 625,72	3 519 317,39
11	907 810,55	3 520 524,75	23	905 501,98	3 519 244,56
12	907 754,98	3 520 517,41	24	905 326,76	3 519 132,67

УСЛОВНЫЕ ОБОЗНАЧЕНИЯ

- границы территории, в отношении которой осуществляется подготовка проекта планировки
- красные линии проектируемые
- 3 - номера характерных точек проектируемых красных линий
- 1 - номер линейного объекта

Чертеж красных линий
М 1: 5 000

Перечень координат
характерных точек красных линий

Точка	X	Y	Точка	X	Y	Точка	X	Y
25	904 743,40	3 518 712,75	37	904 575,64	3 518 663,93	49	905 636,21	3 519 361,40
26	904 656,71	3 518 631,36	38	904 645,23	3 518 661,73	50	905 729,21	3 519 213,06
27	904 582,74	3 518 633,69	39	904 724,29	3 518 735,96	51	905 753,49	3 519 228,20
28	904 554,53	3 518 618,54	40	905 275,49	3 519 132,74	52	905 784,47	3 519 239,44
29	904 540,07	3 518 570,72	41	905 294,73	3 519 146,57	53	905 786,16	3 519 235,59
30	904 540,12	3 518 570,72	42	905 294,96	3 519 148,36	54	905 893,90	3 519 279,16
31	904 547,15	3 518 560,37	43	905 302,25	3 519 162,75	55	906 010,54	3 519 321,50
32	904 546,22	3 518 551,41	44	905 315,49	3 519 175,85	56	906 518,93	3 519 522,41
33	904 539,40	3 518 540,73	45	905 361,81	3 519 206,34	57	906 722,31	3 519 657,26
34	904 507,26	3 518 541,50	46	905 414,77	3 519 235,76	58	907 246,09	3 520 099,36
35	904 508,38	3 518 568,92	47	905 461,08	3 519 265,07	59	907 603,31	3 520 417,66
36	904 529,40	3 518 639,13	48	905 467,38	3 519 255,89	60	907 695,47	3 520 489,10

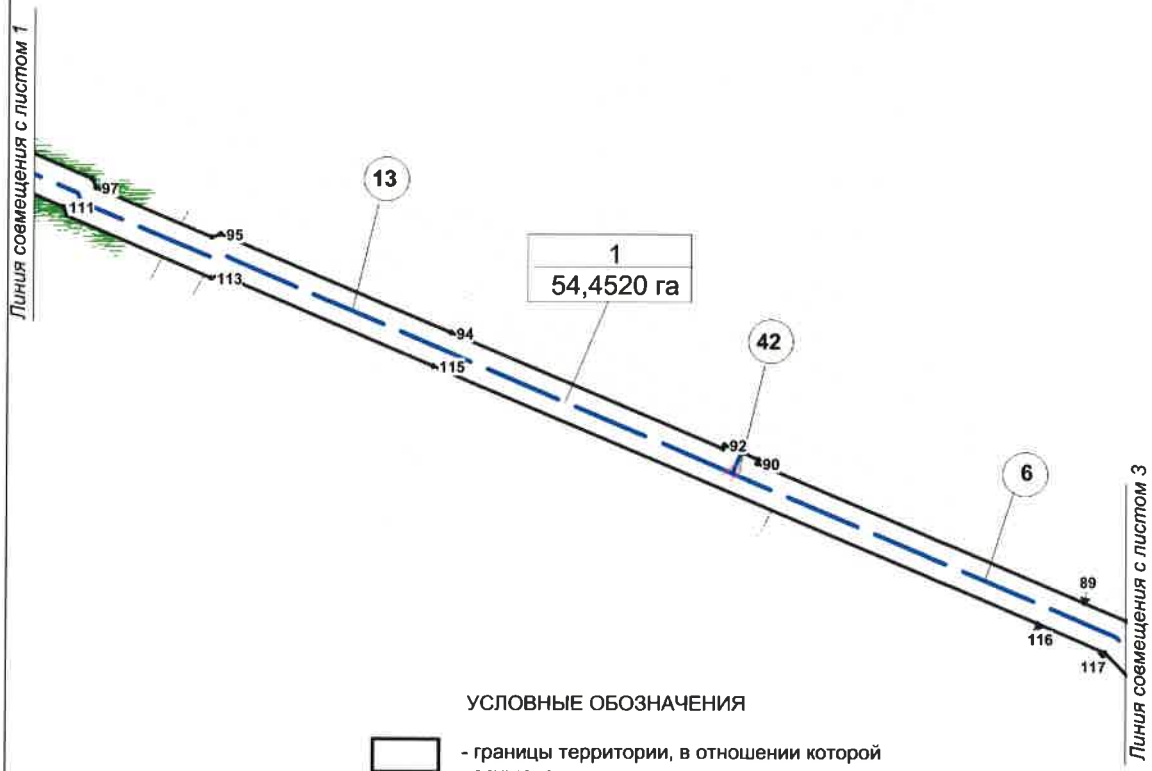

УСЛОВНЫЕ ОБОЗНАЧЕНИЯ

- границы территории, в отношении которой осуществляется подготовка проекта планировки
- красные линии проектируемые
- 3 - номера характерных точек проектируемых красных линий
- 1 - номер линейного объекта

Чертеж красных линий
М 1: 5 000

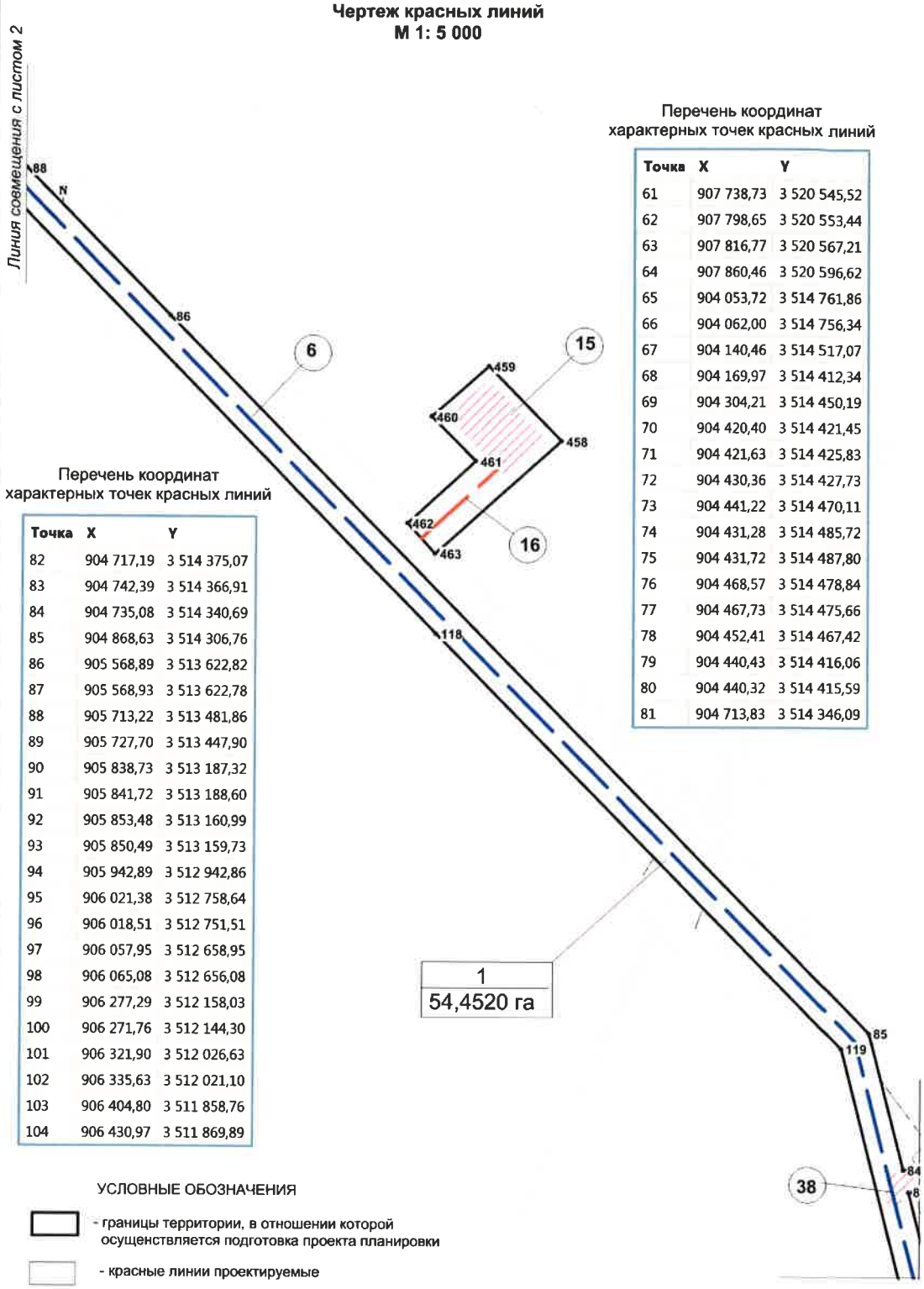

Перечень координат характерных точек красных линий

Точка	X	Y
61	907 738,73	3 520 545,52
62	907 798,65	3 520 553,44
63	907 816,77	3 520 567,21
64	907 860,46	3 520 596,62
65	904 053,72	3 514 761,86
66	904 062,00	3 514 756,34
67	904 140,46	3 514 517,07
68	904 169,97	3 514 412,34
69	904 304,21	3 514 450,19
70	904 420,40	3 514 421,45
71	904 421,63	3 514 425,83
72	904 430,36	3 514 427,73
73	904 441,22	3 514 470,11
74	904 431,28	3 514 485,72
75	904 431,72	3 514 487,80
76	904 468,57	3 514 478,84
77	904 467,73	3 514 475,66
78	904 452,41	3 514 467,42
79	904 440,43	3 514 416,06
80	904 440,32	3 514 415,59
81	904 713,83	3 514 346,09

Перечень координат характерных точек красных линий

Точка	X	Y
82	904 717,19	3 514 375,07
83	904 742,39	3 514 366,91
84	904 735,08	3 514 340,69
85	904 868,63	3 514 306,76
86	905 568,89	3 513 622,82
87	905 568,93	3 513 622,78
88	905 713,22	3 513 481,86
89	905 727,70	3 513 447,90
90	905 838,73	3 513 187,32
91	905 841,72	3 513 188,60
92	905 853,48	3 513 160,99
93	905 850,49	3 513 159,73
94	905 942,89	3 512 942,86
95	906 021,38	3 512 758,64
96	906 018,51	3 512 751,51
97	906 057,95	3 512 658,95
98	906 065,08	3 512 656,08
99	906 277,29	3 512 158,03
100	906 271,76	3 512 144,30
101	906 321,90	3 512 026,63
102	906 335,63	3 512 021,10
103	906 404,80	3 511 858,76
104	906 430,97	3 511 869,89

УСЛОВНЫЕ ОБОЗНАЧЕНИЯ

- границы территории, в отношении которой осуществляется подготовка проекта планировки
- красные линии проектируемые
- 3 - номера характерных точек проектируемых красных линий
- 1 - номер линейного объекта

Чертеж красных линий
М 1: 5 000

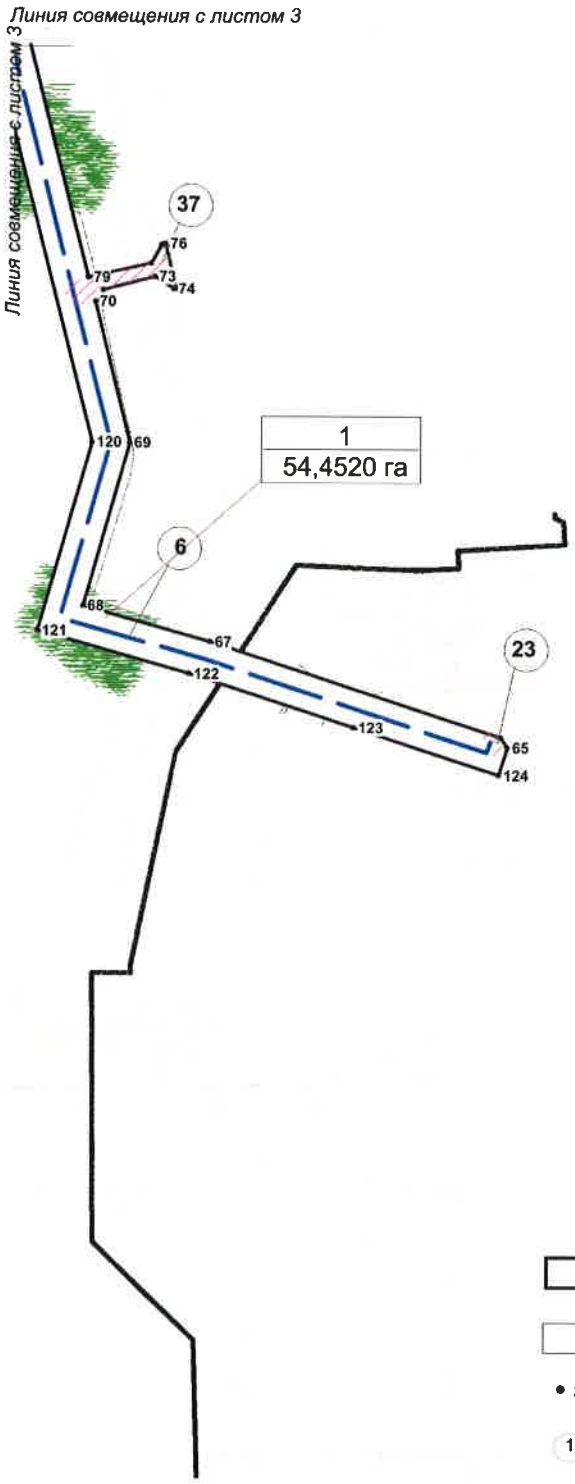

Перечень координат
характерных точек красных линий

Точка	X	Y
105	906 442,64	3 511 842,40
106	906 390,44	3 511 820,08
107	906 308,26	3 511 999,78
108	906 299,18	3 512 003,43
109	906 239,30	3 512 143,99
110	906 244,82	3 512 157,72
111	906 042,35	3 512 632,88
112	906 035,22	3 512 635,75
113	905 986,04	3 512 751,18
114	905 988,91	3 512 758,31
115	905 916,20	3 512 928,98
116	905 711,08	3 513 410,37
117	905 687,98	3 513 464,58
118	905 258,81	3 513 883,74
119	904 853,43	3 514 279,65
120	904 304,61	3 514 419,14
121	904 149,23	3 514 375,34
122	904 114,07	3 514 500,09

УСЛОВНЫЕ ОБОЗНАЧЕНИЯ

- границы территории, в отношении которой осуществляется подготовка проекта планировк
- красные линии проектируемые
- • 3 - номера характерных точек проектируемых красных линий
- (1) - номер линейного объекта

Чертеж красных линий
М 1: 5 000

Перечень координат характерных точек красных линий

Точка	X	Y
124	904 030,94	3 514 754,38
125	900 535,64	3 511 793,62
126	900 555,87	3 511 784,64
127	900 560,38	3 511 773,23
128	900 529,58	3 511 706,11
129	900 567,74	3 511 689,17
130	900 518,36	3 511 578,02
131	900 471,57	3 511 459,73
132	900 325,91	3 511 037,72
133	900 267,13	3 510 867,41
134	900 270,87	3 510 866,12
135	900 534,71	3 510 619,71
136	900 676,81	3 510 441,57

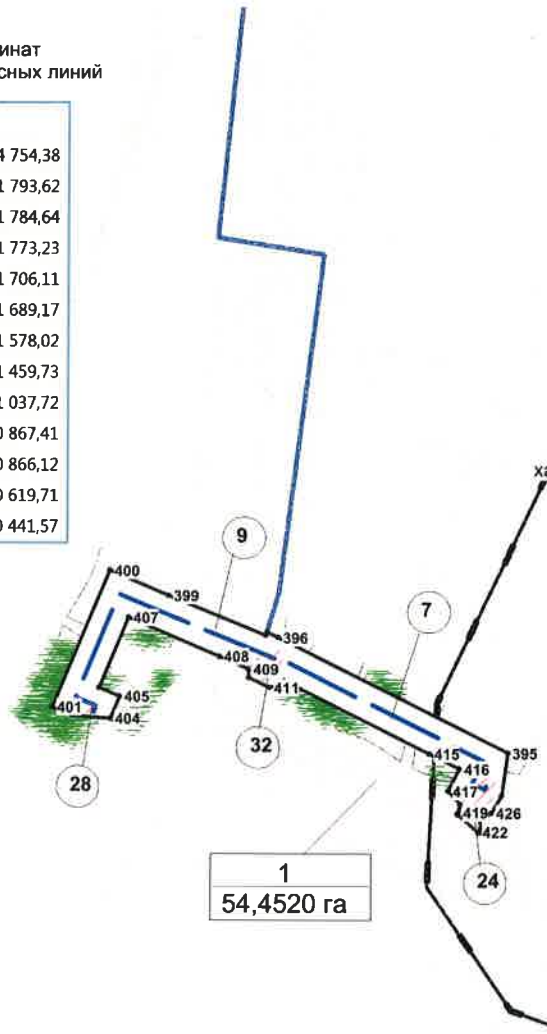

Перечень координат характерных точек красных линий

Точка	X	Y
137	900 512,01	3 510 310,13
138	900 505,85	3 510 222,26
139	900 498,99	3 510 108,87
140	900 495,36	3 510 004,89
141	900 558,84	3 509 898,30
142	900 618,06	3 509 781,78
143	900 743,56	3 509 514,65
144	900 789,40	3 509 426,59
145	900 741,41	3 509 401,60
146	900 734,96	3 509 391,52
147	900 868,76	3 509 134,54
148	900 898,05	3 509 133,26
149	901 030,15	3 508 879,43
150	901 050,71	3 508 889,34
151	901 066,03	3 508 857,56
152	901 050,52	3 508 850,12
153	901 050,41	3 508 850,07
154	901 036,71	3 508 849,31
155	901 016,13	3 508 839,40

УСЛОВНЫЕ ОБОЗНАЧЕНИЯ

- границы территории, в отношении которой осуществляется подготовка проекта планиров
- красные линии проектируемые
- 3 - номера характерных точек проектируемых красных линий
- 1 - номер линейного объекта

Чертеж красных линий
М 1: 5 000

УСЛОВНЫЕ ОБОЗНАЧЕНИЯ

N

- границы территории, в отношении которой осуществляется подготовка проекта планировки

- красные линии проектируемые

• 3 - номера характерных точек проектируемых красных линий

1 - номер линейного объекта

Перечень координат характерных точек красных линий

Точка	X	Y
156	901 002,59	3 508 867,52
157	900 879,45	3 509 104,04
158	900 850,16	3 509 105,32
159	900 691,74	3 509 409,57
160	900 748,93	3 509 439,35
161	900 716,67	3 509 501,33
162	900 591,12	3 509 768,60
163	900 532,55	3 509 883,82
164	900 465,47	3 509 996,44
165	900 465,94	3 510 053,33
166	900 462,02	3 510 053,52
167	900 462,54	3 510 063,23
168	900 466,47	3 510 063,05
169	900 466,55	3 510 064,56
170	900 462,59	3 510 064,74
171	900 463,00	3 510 073,46
172	900 467,02	3 510 073,26
173	900 478,01	3 510 276,20
174	900 483,59	3 510 325,84
175	900 634,64	3 510 446,32
176	900 512,62	3 510 599,29
177	900 255,05	3 510 839,84
178	900 228,98	3 510 848,84
179	900 443,42	3 511 470,14
180	900 476,96	3 511 554,90
181	900 492,53	3 511 601,39
182	900 527,34	3 511 674,28
183	900 490,00	3 511 690,88
184	900 504,05	3 511 722,51
185	895 437,76	3 515 427,38
186	895 455,39	3 515 380,01
187	895 455,86	3 515 378,74
188	895 456,90	3 515 378,26
189	895 467,74	3 515 380,50
190	895 537,40	3 515 356,92

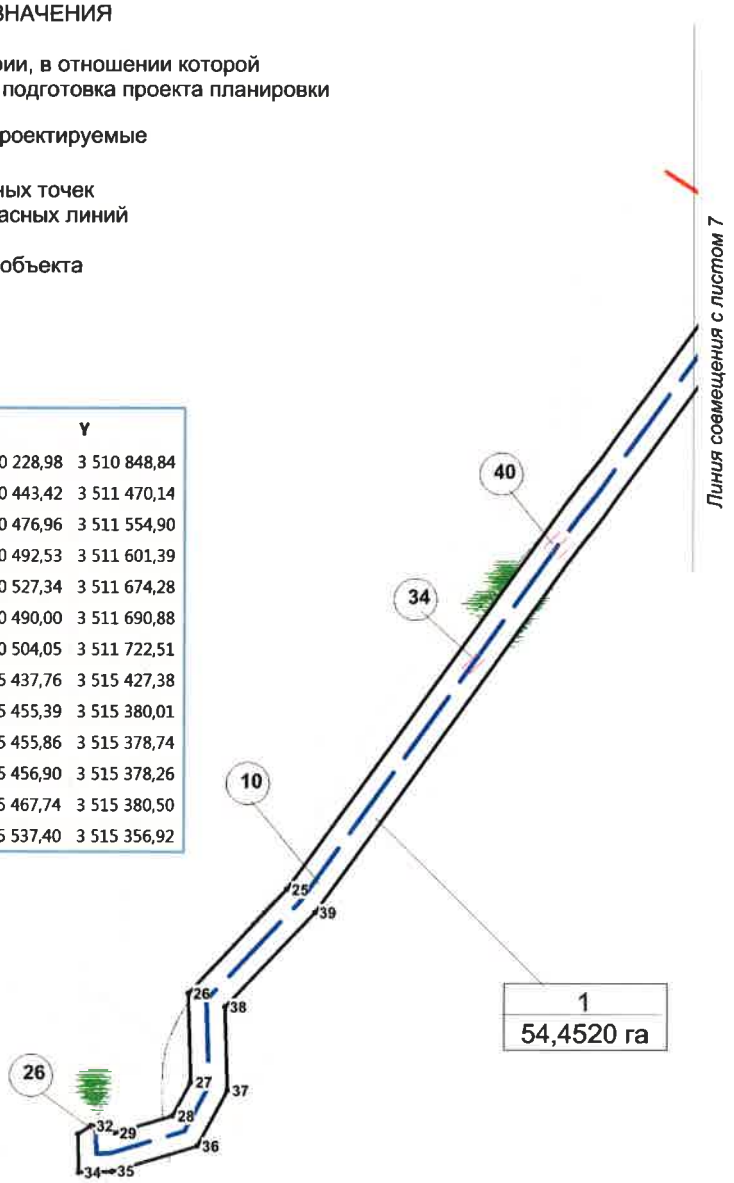

Изм.	Кол.уч	Лист	№док.	Подпись	Дата

1980616/1541Д-П-011.000.000-ППТ-ТЧ

Лист 10

Взам. инв. № | Подпись и дата | Инв. № подл.

Формат А4

Чертеж красных линий
М 1: 5 000

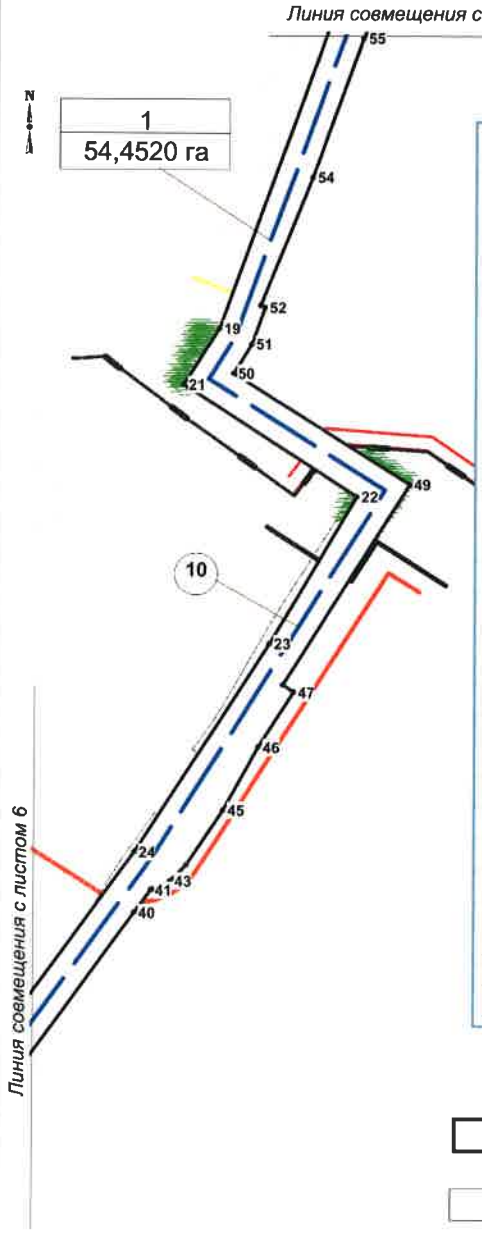

Перечень координат
характерных точек красных линий

Точка	X	Y	Точка	X	Y
191	895 532,75	3 515 343,58	219	894 804,74	3 514 807,82
192	895 548,26	3 515 336,49	220	894 795,99	3 514 815,00
193	895 529,98	3 515 296,04	221	894 796,33	3 514 818,83
194	895 471,61	3 515 123,57	222	894 744,16	3 514 823,44
195	895 481,17	3 515 088,09	223	894 764,00	3 515 046,00
196	895 490,50	3 515 054,72	224	894 883,04	3 515 035,44
197	895 505,03	3 515 030,93	225	895 001,90	3 515 038,04
198	895 526,15	3 515 031,35	226	895 001,90	3 515 045,41
199	895 526,62	3 515 008,07	227	895 023,20	3 515 044,31
200	895 545,28	3 515 008,44	228	895 026,29	3 515 038,57
201	895 545,78	3 514 977,74	229	895 140,98	3 515 041,07
202	895 497,23	3 514 977,48	230	895 282,19	3 515 034,56
203	895 496,76	3 515 000,75	231	895 375,37	3 515 035,38
204	895 488,41	3 515 000,57	232	895 402,71	3 515 035,62
205	895 474,43	3 515 023,48	233	895 403,91	3 515 037,07
206	895 421,58	3 515 005,79	234	895 412,69	3 515 041,79
207	895 281,63	3 515 004,56	235	895 427,96	3 515 045,78
208	895 140,62	3 515 011,06	236	895 451,55	3 515 060,97
209	894 882,04	3 515 005,41	237	895 455,10	3 515 066,75
210	894 791,03	3 515 013,43	238	895 449,31	3 515 084,83
211	894 776,69	3 514 850,69	239	895 440,62	3 515 125,54
212	894 828,83	3 514 846,10	240	895 502,07	3 515 307,09
213	894 825,88	3 514 812,38	241	895 508,49	3 515 321,69
214	894 822,32	3 514 810,06	242	895 432,07	3 515 356,64
215	894 827,03	3 514 810,01	243	895 420,11	3 515 388,79
216	894 826,94	3 514 792,58	244	895 387,90	3 515 377,04
217	894 809,34	3 514 793,48	245	895 335,75	3 515 363,30
218	894 809,54	3 514 807,39	246	895 291,93	3 515 348,31

УСЛОВНЫЕ ОБОЗНАЧЕНИЯ

- границы территории, в отношении которой осуществляется подготовка проекта планировки
- красные линии проектируемые
- 3 - номера характерных точек проектируемых красных линий
- 1 - номер линейного объекта

Чертеж красных линий
М 1: 5 000

Перечень координат
характерных точек красных линий

Точка	X	Y
253	895 192,31	3 515 362,13
254	895 204,19	3 515 375,69
255	895 214,20	3 515 375,34
256	895 272,32	3 515 373,32
257	895 327,13	3 515 392,04
258	895 378,91	3 515 405,67
259	893 617,48	3 514 426,00
260	893 623,45	3 514 424,02
261	893 677,20	3 514 406,20
262	893 716,80	3 514 361,69
263	893 799,80	3 514 300,64
264	893 904,97	3 514 242,26
265	893 992,55	3 514 225,10
266	894 122,89	3 514 219,37
267	894 182,80	3 514 222,61
268	894 182,81	3 514 222,61
269	894 183,28	3 514 222,64
270	894 182,84	3 514 259,36
271	894 506,42	3 514 260,41

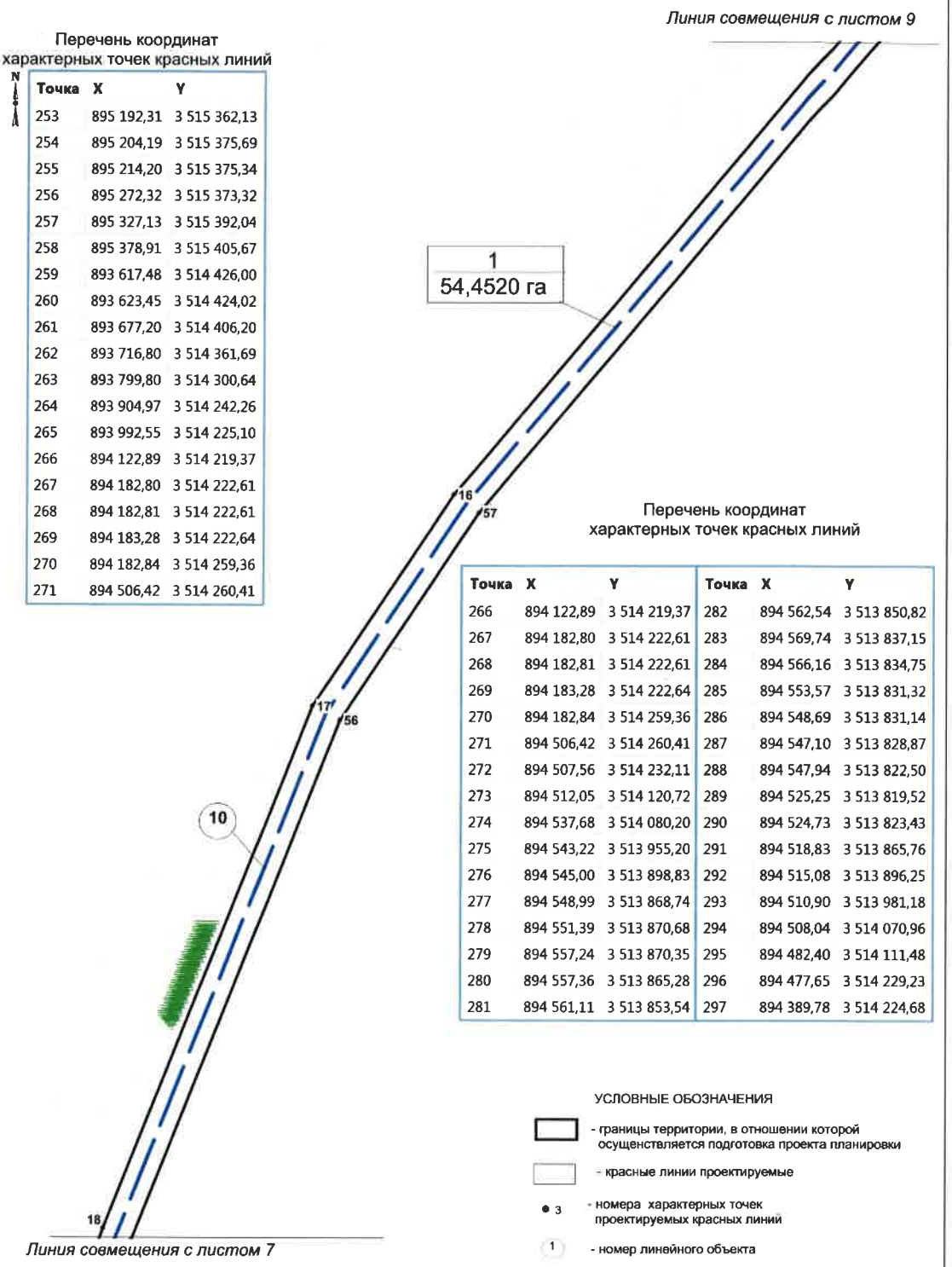

Перечень координат
характерных точек красных линий

Точка	X	Y	Точка	X	Y
266	894 122,89	3 514 219,37	282	894 562,54	3 513 850,82
267	894 182,80	3 514 222,61	283	894 569,74	3 513 837,15
268	894 182,81	3 514 222,61	284	894 566,16	3 513 834,75
269	894 183,28	3 514 222,64	285	894 553,57	3 513 831,32
270	894 182,84	3 514 259,36	286	894 548,69	3 513 831,14
271	894 506,42	3 514 260,41	287	894 547,10	3 513 828,87
272	894 507,56	3 514 232,11	288	894 547,94	3 513 822,50
273	894 512,05	3 514 120,72	289	894 525,25	3 513 819,52
274	894 537,68	3 514 080,20	290	894 524,73	3 513 823,43
275	894 543,22	3 513 955,20	291	894 518,83	3 513 865,76
276	894 545,00	3 513 898,83	292	894 515,08	3 513 896,25
277	894 548,99	3 513 868,74	293	894 510,90	3 513 981,18
278	894 551,39	3 513 870,68	294	894 508,04	3 514 070,96
279	894 557,24	3 513 870,35	295	894 482,40	3 514 111,48
280	894 557,36	3 513 865,28	296	894 477,65	3 514 229,23
281	894 561,11	3 513 853,54	297	894 389,78	3 514 224,68

УСЛОВНЫЕ ОБОЗНАЧЕНИЯ

- границы территории, в отношении которой осуществляется подготовка проекта планировки
- красные линии проектируемые
- 3 - номера характерных точек проектируемых красных линий
- 1 - номер линейного объекта

Чертеж красных линий
М 1: 5 000

УСЛОВНЫЕ ОБОЗНАЧЕНИЯ

- границы территории, в отношении которой осуществляется подготовка проекта планировки
- красные линии проектируемые
- • 3 - номера характерных точек проектируемых красных линий
- (1) - номер линейного объекта

Перечень координат характерных точек красных линий

Точка	X	Y	Точка	X	Y
298	894 213,20	3 514 229,51	320	893 606,33	3 514 297,35
299	894 213,95	3 514 167,15	321	893 577,90	3 514 306,61
300	894 176,81	3 514 165,03	322	893 534,75	3 517 940,00
301	894 176,47	3 514 171,43	323	893 535,13	3 517 939,24
302	894 167,18	3 514 171,37	324	893 553,75	3 517 913,56
303	894 167,18	3 514 189,14	325	893 556,50	3 517 913,02
304	894 175,51	3 514 189,17	326	893 575,98	3 517 895,58
305	894 175,34	3 514 192,16	327	893 587,58	3 517 893,48
306	894 123,05	3 514 189,34	328	893 589,06	3 517 890,93
307	893 988,98	3 514 195,22	329	893 607,47	3 517 859,21
308	893 894,83	3 514 213,68	330	893 626,65	3 517 848,26
309	893 783,57	3 514 275,34	331	893 626,73	3 517 823,50
310	893 696,48	3 514 339,40	332	893 657,51	3 517 770,65
311	893 666,16	3 514 373,48	333	893 665,44	3 517 755,21
312	893 658,40	3 514 380,83	334	893 706,67	3 517 741,95
313	893 649,45	3 514 383,80	335	893 724,30	3 517 707,62
314	893 646,41	3 514 386,68	336	893 747,93	3 517 661,60
315	893 636,71	3 514 388,62			
316	893 614,06	3 514 320,49			
317	893 617,67	3 514 319,33			
318	893 613,38	3 514 306,14			
319	893 609,74	3 514 307,60			

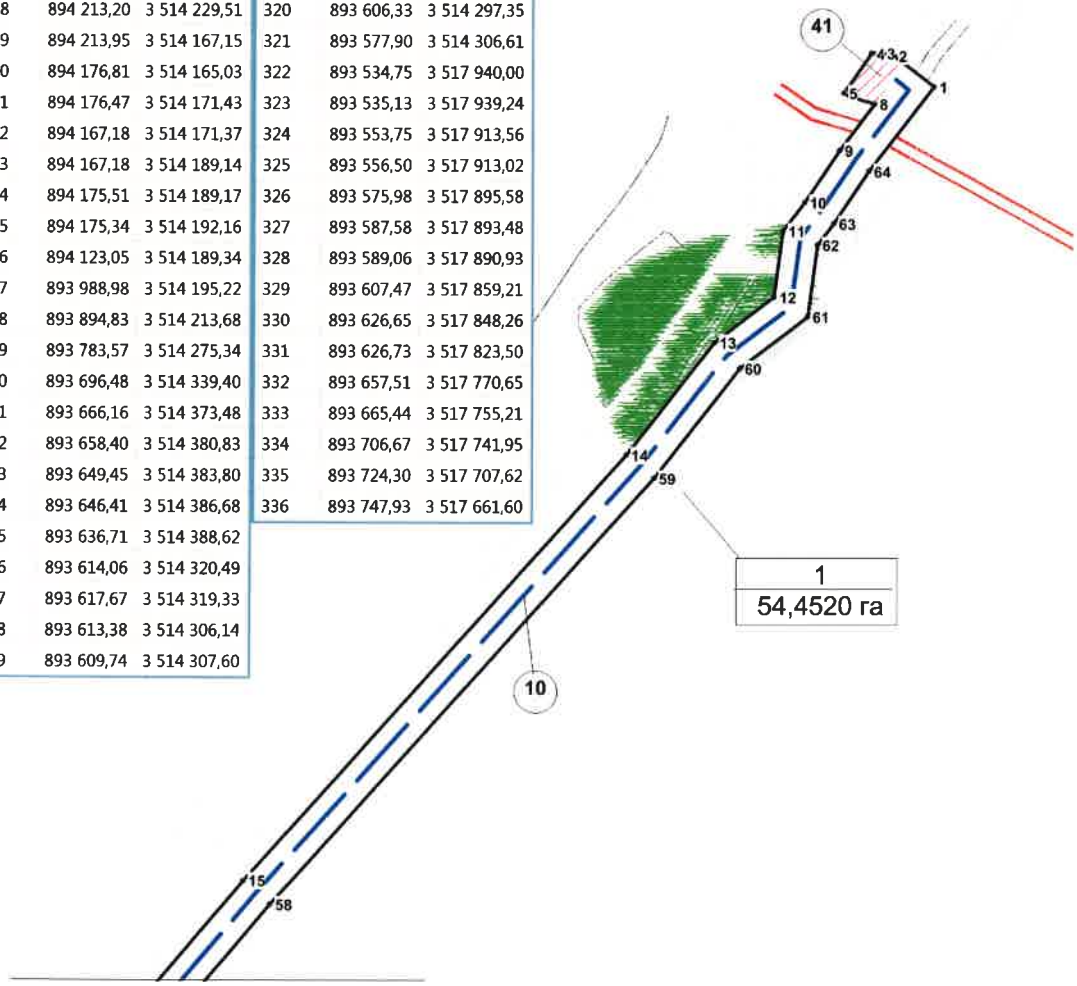

Линия совмещения с листом 8

Изм.	Кол.уч	Лист	№док.	Подпись	Дата

1980616/1541Д-П-011.000.000-ППТ-ТЧ

Лист 13

Взам. инв. № | Подпись и дата | Инв. № подл.

Формат А4

Чертеж красных линий
М 1: 5 000

Перечень координат
характерных точек красных линий

Точка	X	Y	Точка	X	Y
336	893 747,93	3 517 661,60	355	893 397,20	3 517 484,56
337	893 769,89	3 517 618,83	356	893 378,95	3 517 475,57
338	893 779,15	3 517 600,80	357	893 373,20	3 517 478,66
339	893 693,91	3 517 557,04	358	893 368,07	3 517 489,10
340	893 693,48	3 517 556,81	359	893 362,19	3 517 493,50
341	893 673,21	3 517 569,87	360	893 342,90	3 517 533,47
342	893 619,92	3 517 487,24	361	893 390,43	3 517 556,41
343	893 566,28	3 517 489,89	362	893 443,26	3 517 555,29
344	893 505,17	3 517 504,26	363	893 454,20	3 517 535,36
345	893 436,24	3 517 505,75	364	893 508,96	3 517 534,19
346	893 425,30	3 517 525,66	365	893 533,90	3 517 528,59
347	893 410,70	3 517 525,97	366	893 555,30	3 517 523,29
348	893 415,77	3 517 514,60	367	893 556,09	3 517 538,49
349	893 416,25	3 517 512,06	368	893 561,83	3 517 541,14
350	893 387,27	3 517 513,59	369	893 571,92	3 517 519,64
351	893 384,39	3 517 520,18	370	893 591,58	3 517 518,68
352	893 382,97	3 517 519,49	371	893 610,10	3 517 527,37
353	893 389,22	3 517 506,55	372	893 624,26	3 517 549,32
354	893 394,06	3 517 493,21	373	893 616,28	3 517 566,31

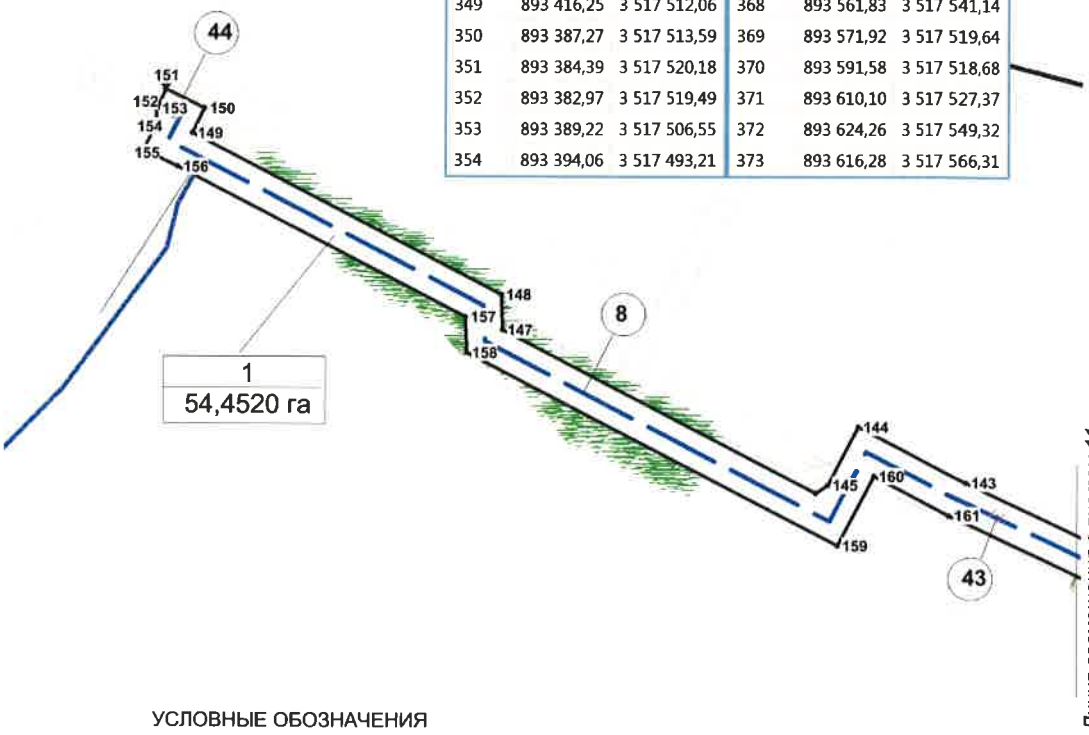

УСЛОВНЫЕ ОБОЗНАЧЕНИЯ

- границы территории, в отношении которой осуществляется подготовка проекта планировки
- красные линии проектируемые
- 3 - номера характерных точек проектируемых красных линий
- 1 - номер линейного объекта

Чертеж красных линий
М 1: 5 000

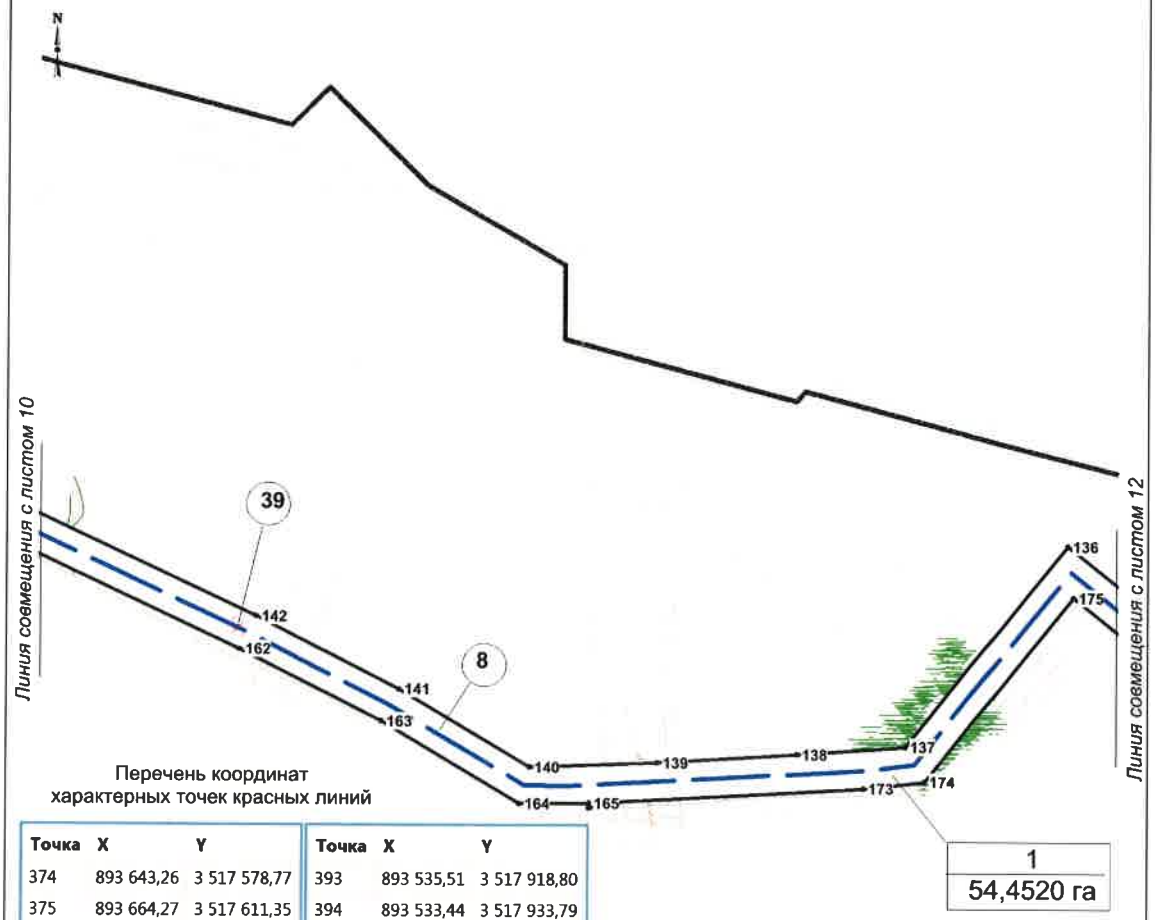

Перечень координат характерных точек красных линий

Точка	X	Y	Точка	X	Y
374	893 643,26	3 517 578,77	393	893 535,51	3 517 918,80
375	893 664,27	3 517 611,35	394	893 533,44	3 517 933,79
376	893 695,19	3 517 591,40	395	906 489,91	3 518 202,77
377	893 738,76	3 517 613,78	396	906 586,84	3 518 010,03
378	893 720,84	3 517 648,69	397	906 591,36	3 518 001,04
379	893 702,30	3 517 684,80	398	906 588,44	3 517 999,68
380	893 685,66	3 517 717,19	399	906 622,07	3 517 918,90
381	893 651,89	3 517 728,05	400	906 642,94	3 517 868,79
382	893 646,20	3 517 731,64	401	906 528,26	3 517 821,03
383	893 603,60	3 517 803,61	402	906 528,26	3 517 821,04
384	893 604,95	3 517 804,43	403	906 521,11	3 517 838,22
385	893 602,38	3 517 808,66	404	906 518,51	3 517 869,65
386	893 601,11	3 517 807,90	405	906 537,27	3 517 877,46
387	893 574,79	3 517 854,05	406	906 544,43	3 517 860,26
388	893 567,69	3 517 852,71	407	906 603,71	3 517 884,95
389	893 555,03	3 517 876,88	408	906 570,94	3 517 960,92
390	893 546,09	3 517 894,02	409	906 560,36	3 517 985,44
391	893 540,43	3 517 907,45	410	906 552,95	3 517 985,89
392	893 536,55	3 517 914,74	411	906 544,73	3 518 002,62

УСЛОВНЫЕ ОБОЗНАЧЕНИЯ

- границы территории, в отношении которой осуществляется подготовка проекта планировки
- красные линии проектируемые
- 3 - номера характерных точек проектируемых красных линий
- 1 - номер линейного объекта

Чертеж красных линий
М 1: 5 000

УСЛОВНЫЕ ОБОЗНАЧЕНИЯ

- границы территории, в отношении которой осуществляется подготовка проекта планиро
- красные линии проектируемые
- 3 - номера характерных точек проектируемых красных линий
- 1 - номер линейного объекта

Перечень координат характерных точек красных линий

Точка	X	Y	Точка	X	Y
412	906 548,03	3 518 014,02	429	893 104,95	3 518 025,51
413	906 550,63	3 518 015,23	430	893 105,45	3 518 025,18
414	906 547,18	3 518 022,08	431	893 162,50	3 517 918,85
415	906 489,10	3 518 137,23	432	893 177,87	3 517 887,51
416	906 476,48	3 518 162,25	433	893 198,66	3 517 898,45
417	906 457,76	3 518 152,95	434	893 213,14	3 517 870,93
418	906 446,69	3 518 162,95	435	893 223,17	3 517 874,75
419	906 439,72	3 518 161,44	436	893 225,13	3 517 872,07
420	906 438,39	3 518 160,62	437	893 221,04	3 517 858,30
421	906 437,75	3 518 161,55	438	893 220,78	3 517 857,48
422	906 423,47	3 518 178,02	439	893 245,69	3 517 810,88
423	906 422,75	3 518 179,00	440	893 257,38	3 517 786,89
424	906 426,35	3 518 180,54	441	893 218,14	3 517 766,90
425	906 433,34	3 518 179,58	442	893 204,60	3 517 767,17
426	906 439,57	3 518 189,29	443	893 204,60	3 517 767,17
427	906 454,21	3 518 197,66	444	893 197,76	3 517 776,20
428	893 073,80	3 518 045,16	445	893 195,36	3 517 786,40

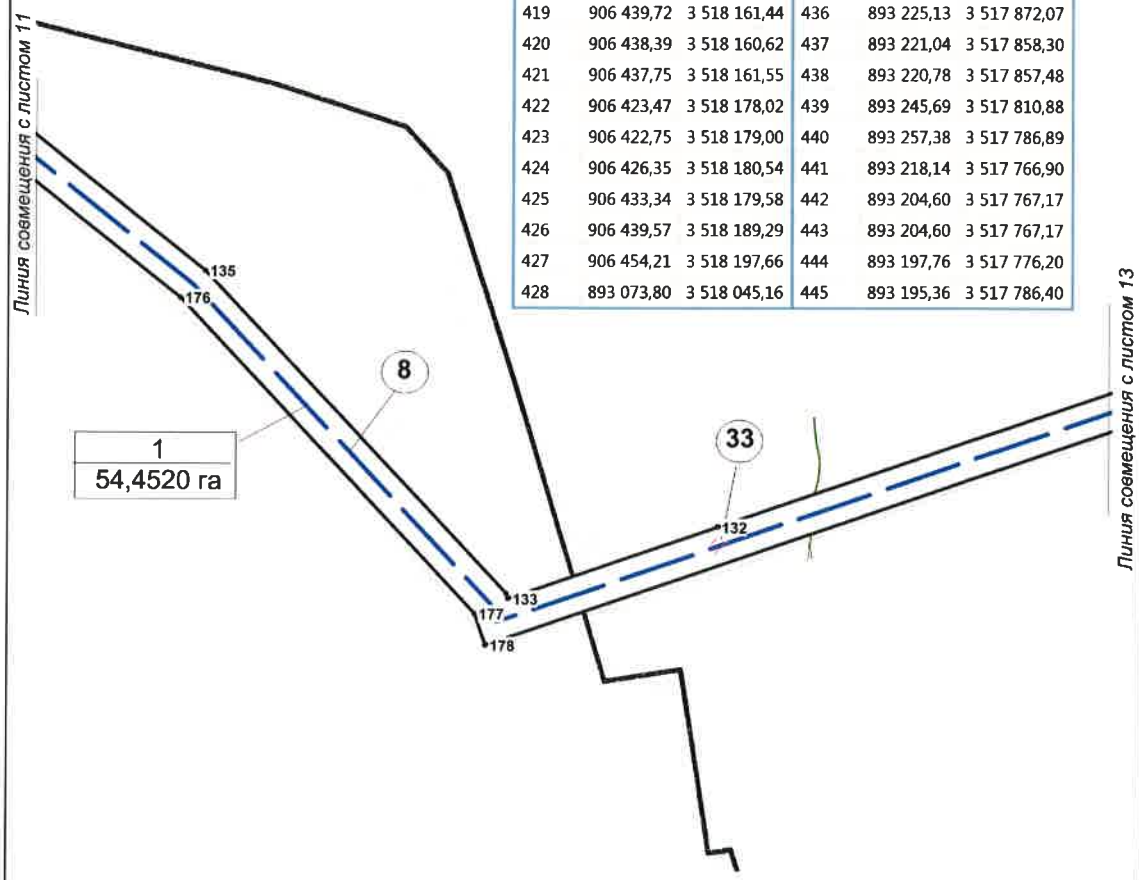

Взам. инв. №	
Подпись и дата	
Инв. № подл.	

Изм.	Кол.уч	Лист	№док.	Подпись	Дата

1980616/1541Д-П-011.000.000-ППТ-ТЧ

Формат А4

Чертеж красных линий
М 1: 5 000

Перечень координат
характерных точек красных линий

Точка	X	Y	Точка	X	Y
446	893 155,73	3 517 863,19	460	905 471,09	3 513 878,49
447	893 157,54	3 517 863,95	461	905 427,48	3 513 921,86
448	893 139,07	3 517 895,46	462	905 366,60	3 513 855,12
449	893 117,51	3 517 937,20	463	905 337,05	3 513 882,08
450	893 083,14	3 518 003,78	464	893 892,91	3 514 728,30
451	893 069,44	3 517 996,86	465	893 962,37	3 514 714,69
452	893 052,08	3 518 021,30	466	893 938,30	3 514 599,37
453	893 064,15	3 518 029,89	467	893 867,76	3 514 614,94
454	893 064,97	3 518 031,19	468	893 874,92	3 514 646,63
455	893 065,17	3 518 031,03	469	893 834,72	3 514 652,92
456	893 065,18	3 518 031,04	470	893 842,72	3 514 712,41
457	893 064,98	3 518 031,20	471	893 888,17	3 514 705,28
458	905 447,41	3 514 005,15			
459	905 520,53	3 513 934,49			

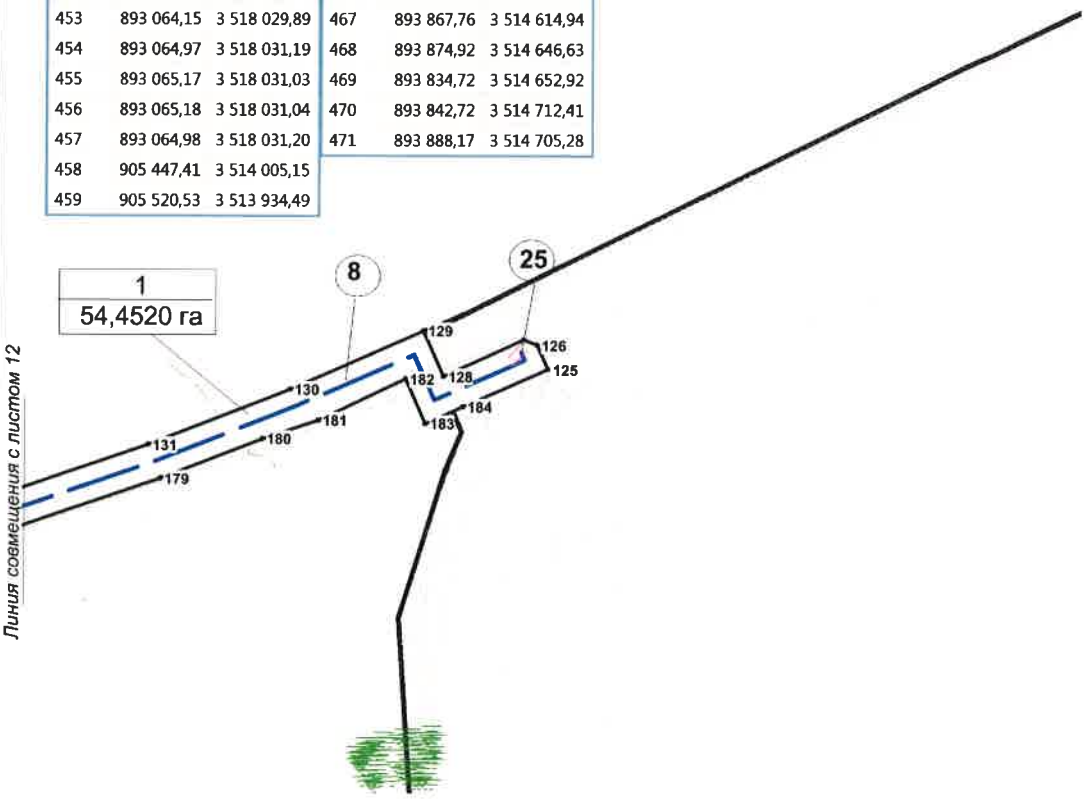

УСЛОВНЫЕ ОБОЗНАЧЕНИЯ

- границы территории, в отношении которой осуществляется подготовка проекта планировки
- красные линии проектируемые
- 3 - номера характерных точек проектируемых красных линий
- 1 - номер линейного объекта

Взам. инв. №	
Подпись и дата	
Инв. № подл.	

Изм.	Кол.уч	Лист	№док.	Подпись	Дата

1980616/1541Д-П-011.000.000-ППТ-ТЧ

Формат А4

Чертеж красных линий
М 1: 5 000

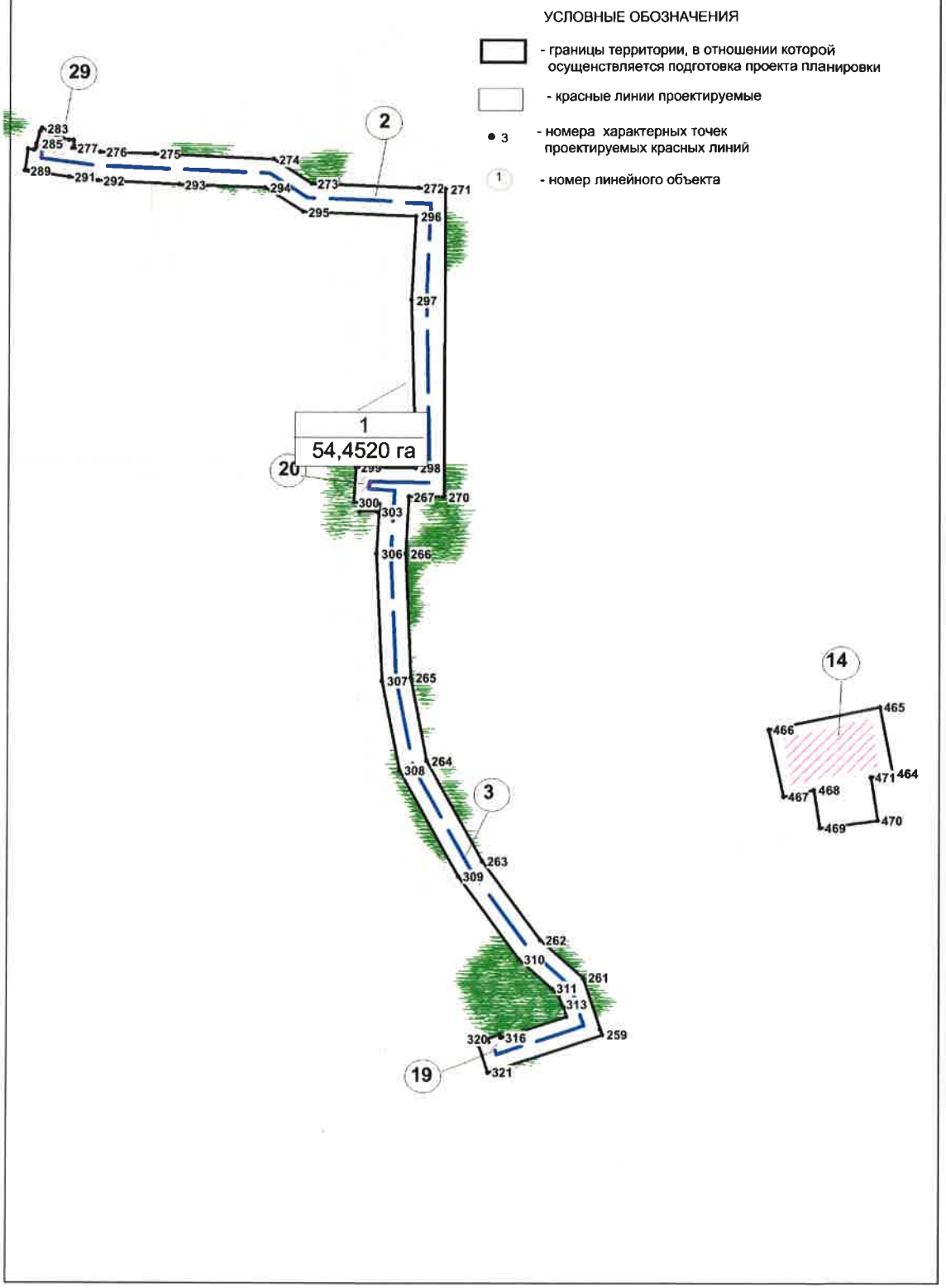

Взам. инв. №	
Подпись и дата	
Инв. № подл.	

Изм.	Кол.уч	Лист	№док.	Подпись	Дата	1980616/1541Д-П-011.000.000-ППТ-ТЧ	Лист 18

Формат А4

Чертеж красных линий
М 1: 5 000

УСЛОВНЫЕ ОБОЗНАЧЕНИЯ

- границы территории, в отношении которой осуществляется подготовка проекта планировк

- красные линии проектируемые

• 3 - номера характерных точек проектируемых красных линий

1 - номер линейного объекта

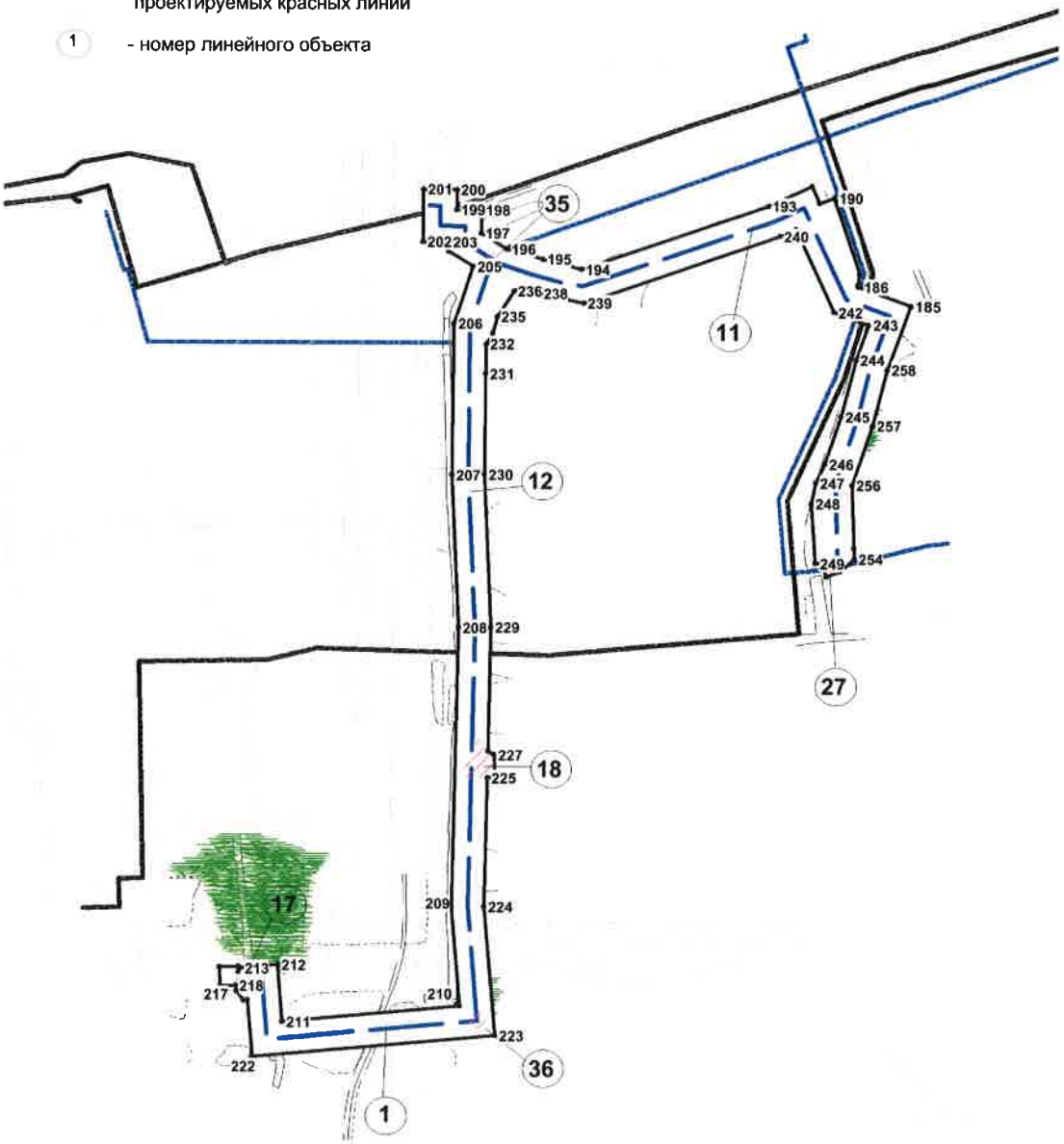

Взам. инв. №	
Подпись и дата	
Инв. № подл.	

Изм.	Кол.уч	Лист	№док.	Подпись	Дата	1980616/1541Д-П-011.000.000-ППТ-ТЧ	Лист 19

Формат А4

Чертеж красных линий
М 1: 5 000

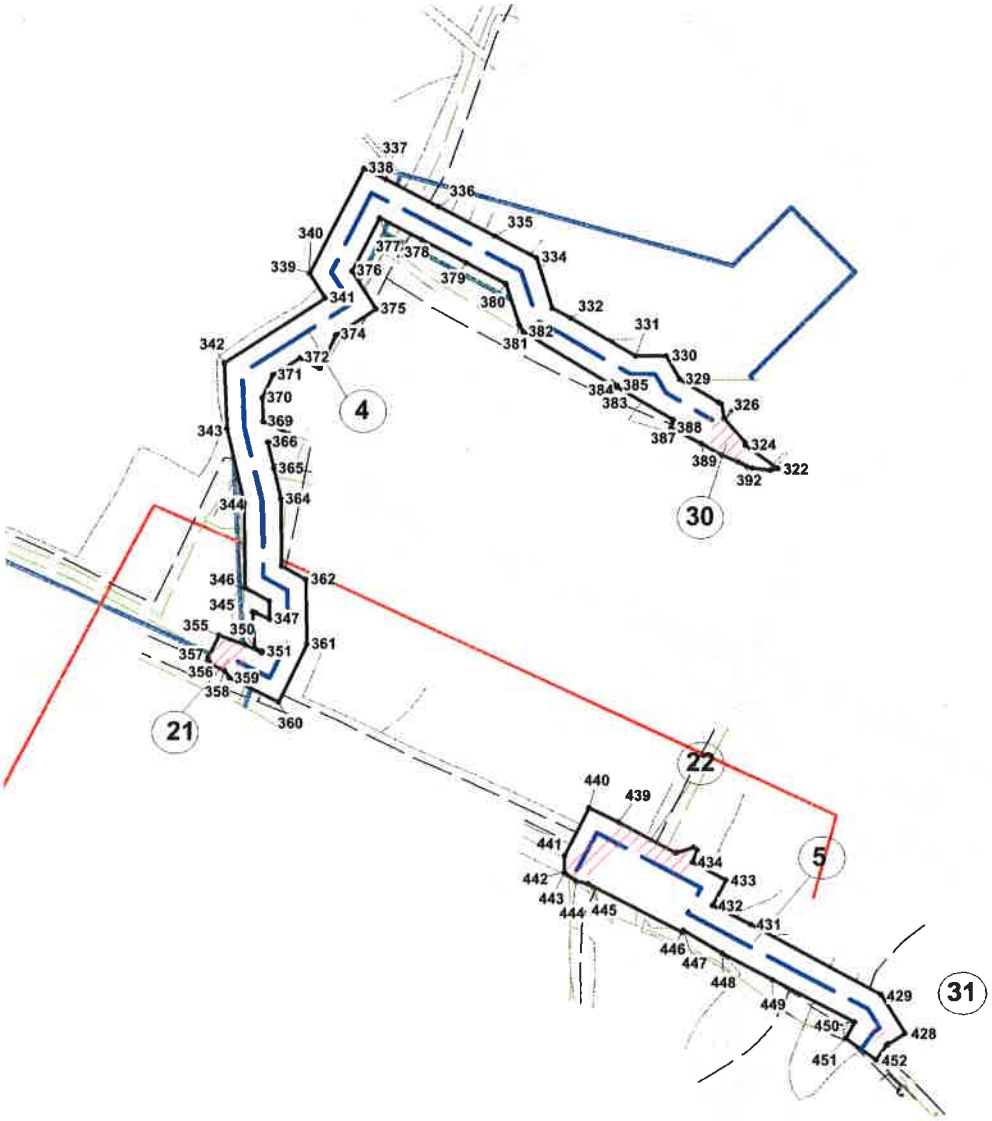

УСЛОВНЫЕ ОБОЗНАЧЕНИЯ

- границы территории, в отношении которой осуществляется подготовка проекта планировки
- красные линии проектируемые
- 3 - номера характерных точек проектируемых красных линий
- 1 - номер линейного объекта

Взам. инв. №	
Подпись и дата	
Инв. № подл.	

Изм.	Кол.уч	Лист	№док.	Подпись	Дата	1980616/1541Д-П-011.000.000-ППТ-ТЧ	Лист 20

Формат А4

Чертеж границ зон планируемого размещения линейных объектов
М 1: 5 000

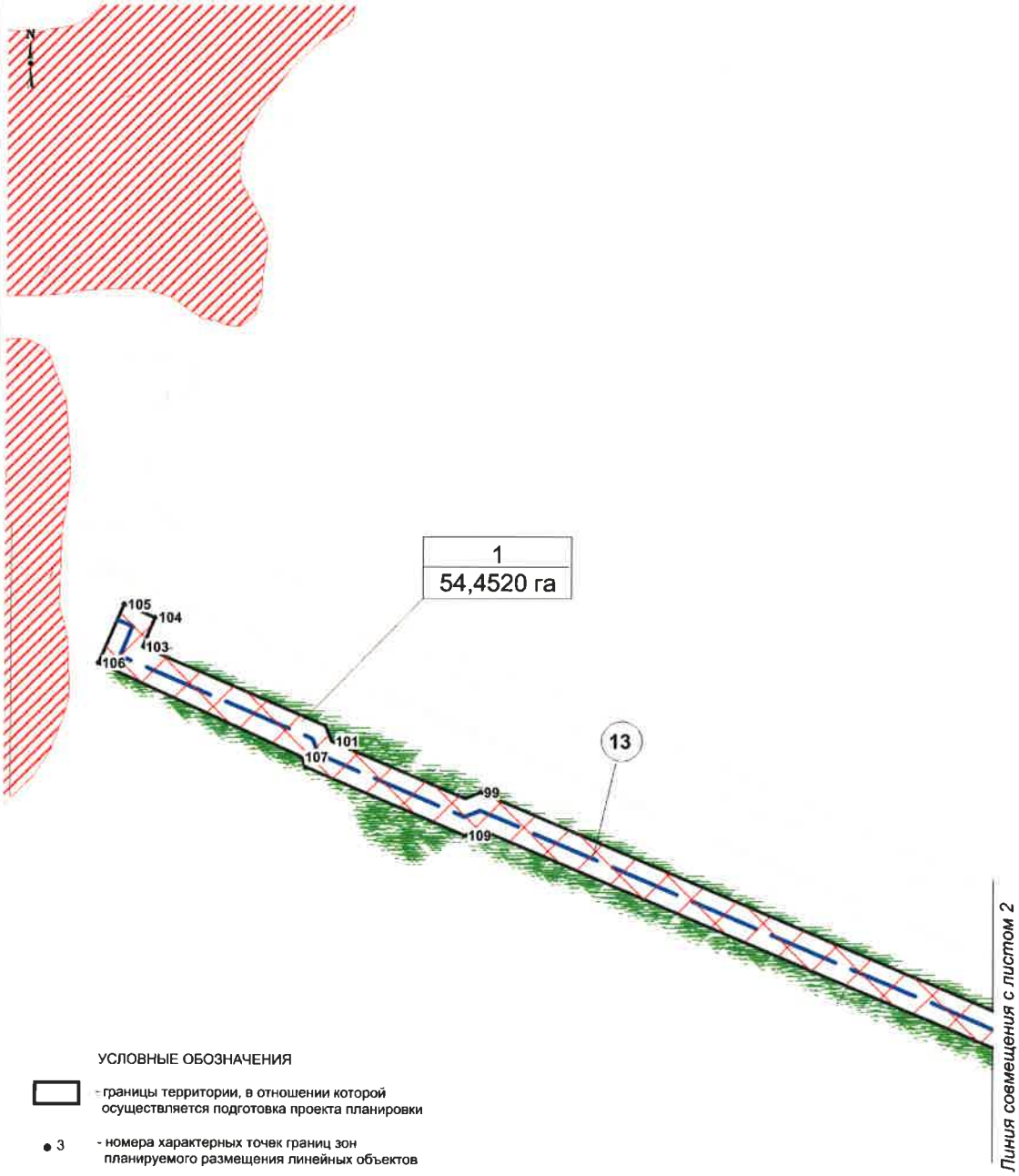

УСЛОВНЫЕ ОБОЗНАЧЕНИЯ

- границы территории, в отношении которой осуществляется подготовка проекта планировки
- 3 - номера характерных точек границ зон планируемого размещения линейных объектов
- 1 - номер линейного объекта
- граница зон размещения линейного объекта
- площадки проектируемых кустов скаважин и узлов задвиждек
- зона планируемого размещения линейных объектов
- границы историко-культурного наследия

Чертеж границ зон планируемого размещения линейных объектов
М 1: 5 000

УСЛОВНЫЕ ОБОЗНАЧЕНИЯ

- границы территории, в отношении которой осуществляется подготовка проекта планировки
- 3 - номера характерных точек границ зон планируемого размещения линейных объектов
- 1 - номер линейного объекта
- граница зон размещения линейного объекта
- площадки проектируемых кустов скважин и узлов задвижек
- зона планируемого размещения линейных объектов
- границы историко-культурного наследия

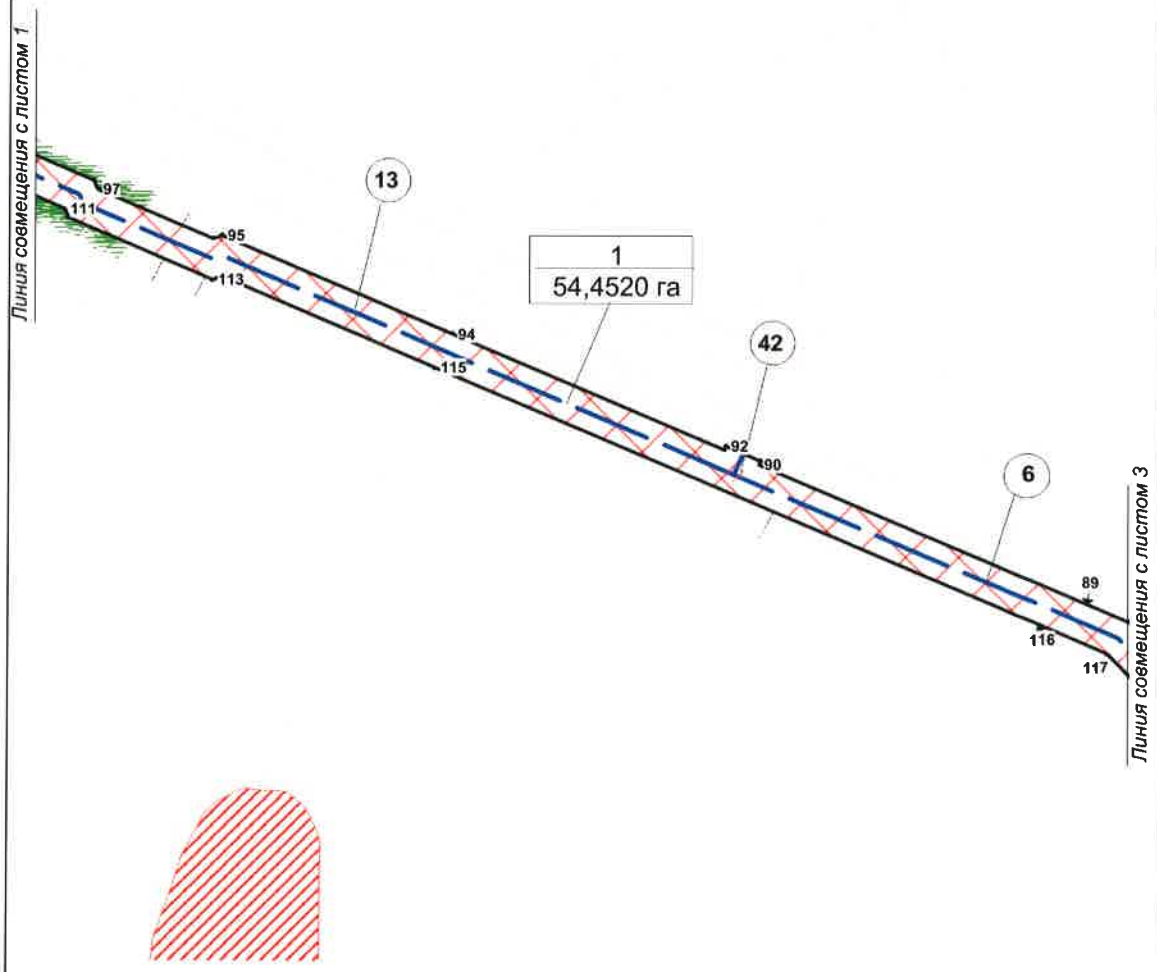

Чертеж границ зон планируемого размещения линейных объектов
М 1: 5 000

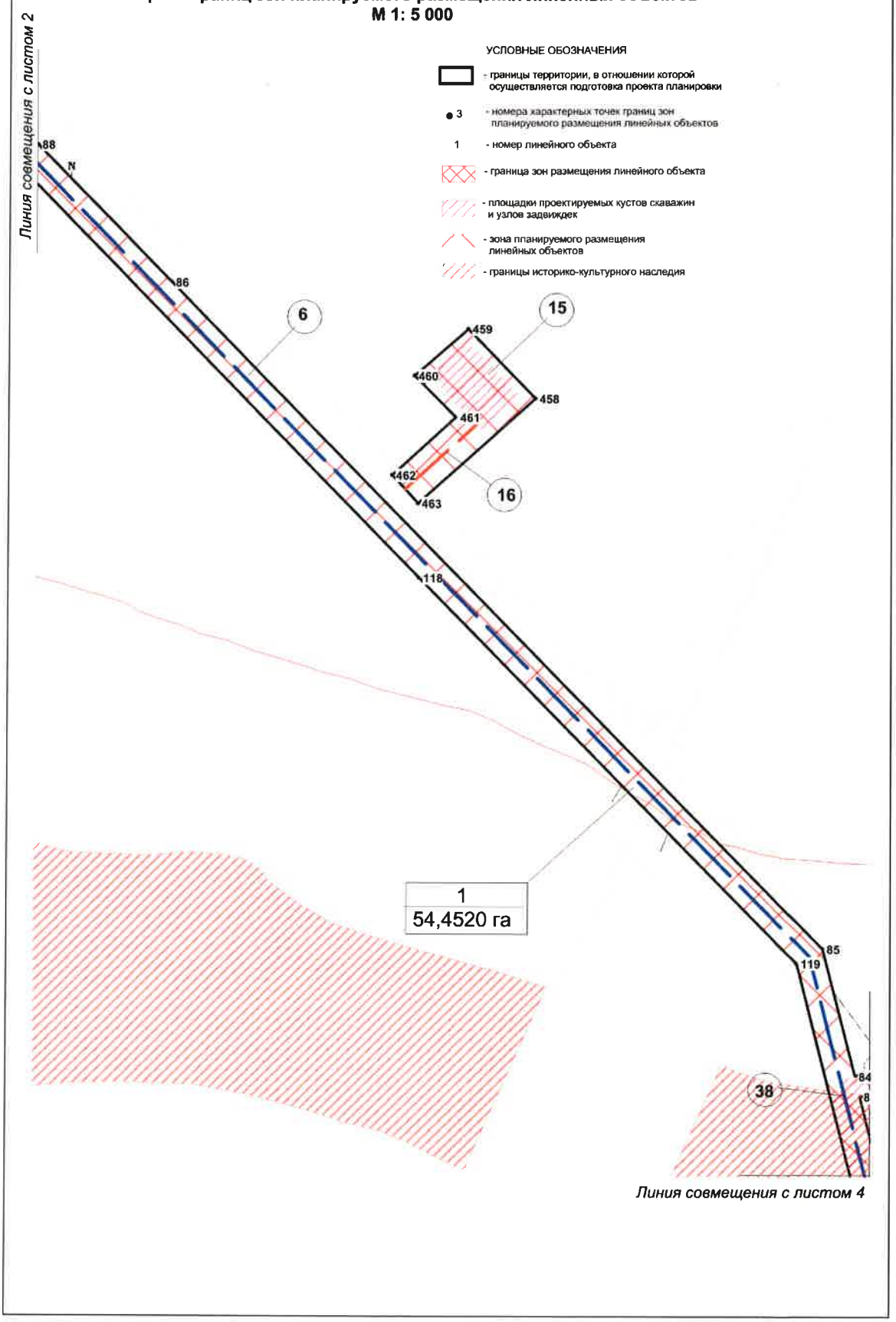

Изм.	Кол.уч	Лист	№док.	Подпись	Дата

1980616/1541Д-П-011.000.000-ППТ-ТЧ

Лист 23

Взам. инв. № | Подпись и дата | Инв. № подл.

Формат А4

Чертеж границ зон планируемого размещения линейных объектов
М 1: 5 000

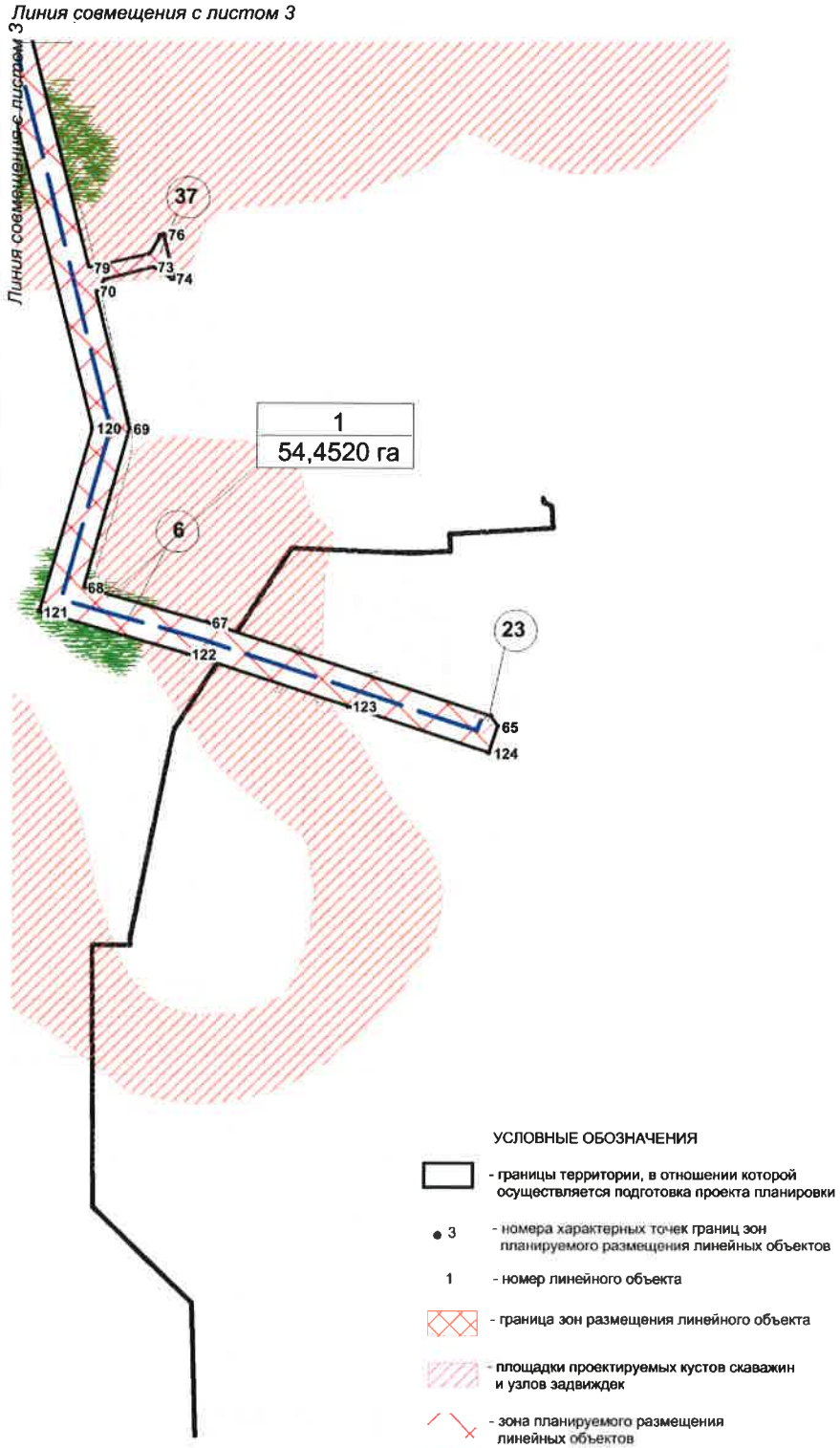

УСЛОВНЫЕ ОБОЗНАЧЕНИЯ

- границы территории, в отношении которой осуществляется подготовка проекта планировки
- 3 - номера характерных точек границ зон планируемого размещения линейных объектов
- 1 - номер линейного объекта
- граница зон размещения линейного объекта
- площадки проектируемых кустов скважин и узлов задвиждек
- зона планируемого размещения линейных объектов
- границы историко-культурного наследия

Взам. инв. №	
Подпись и дата	
Инв. № подл.	

Изм.	Кол.уч	Лист	№док.	Подпись	Дата	1980616/1541Д-П-011.000.000-ППТ-ТЧ	Лист 24

Формат А4

Чертеж границ зон планируемого размещения линейных объектов
М 1: 5 000

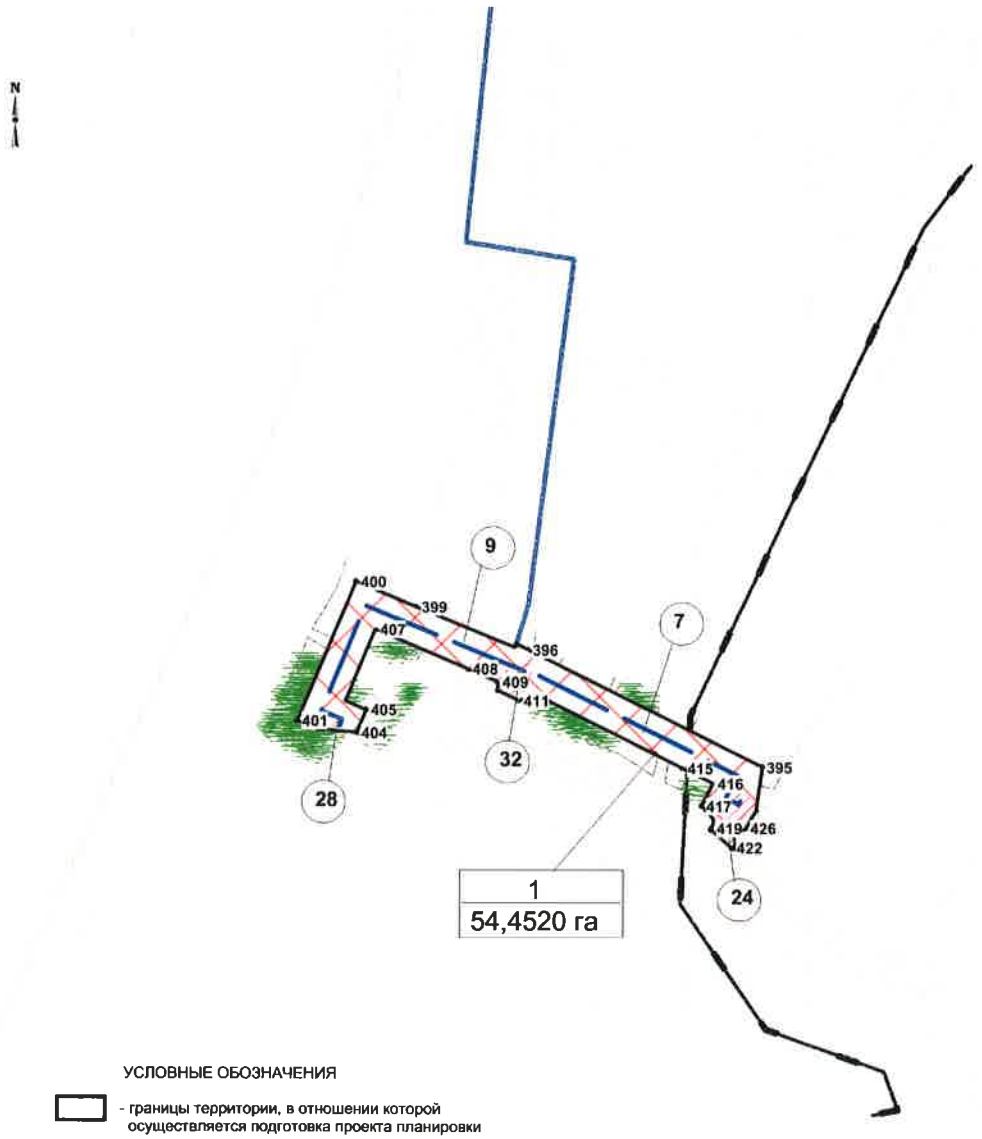

УСЛОВНЫЕ ОБОЗНАЧЕНИЯ

- границы территории, в отношении которой осуществляется подготовка проекта планировки
- ● 3 - номера характерных точек границ зон планируемого размещения линейных объектов
- 1 - номер линейного объекта
- граница зон размещения линейного объекта
- площадки проектируемых кустов скважин и узлов задвижек
- зона планируемого размещения линейных объектов
- границы историко-культурного наследия

Чертеж границ зон планируемого размещения линейных объектов
М 1: 5 000

УСЛОВНЫЕ ОБОЗНАЧЕНИЯ

- границы территории, в отношении которой осуществляется подготовка проекта планировки
- 3 - номера характерных точек границ зон планируемого размещения линейных объектов
- 1 - номер линейного объекта
- граница зон размещения линейного объекта
- площадки проектируемых кустов скважин и узлов задвиждек
- зона планируемого размещения линейных объектов
- границы историко-культурного наследия

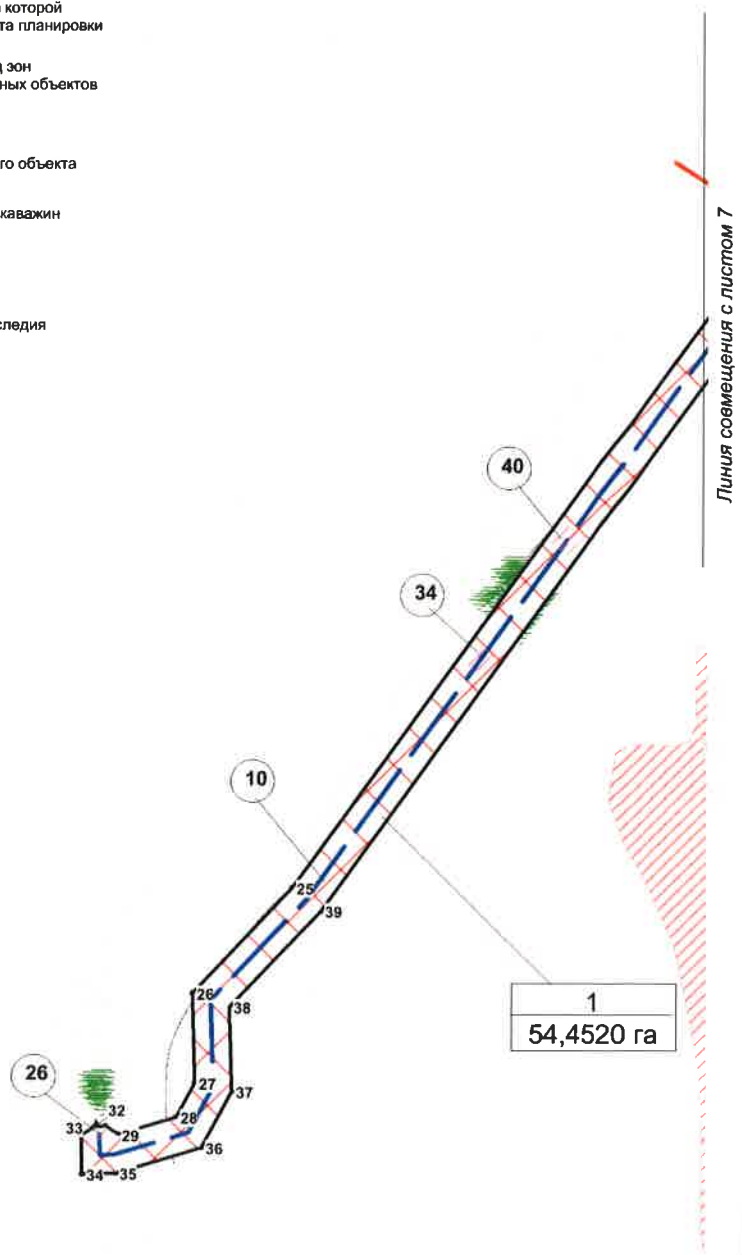

Взам. инв. №	
Подпись и дата	
Инв. № подл.	

Изм.	Кол.уч	Лист	№док.	Подпись	Дата	1980616/1541Д-П-011.000.000-ППТ-ТЧ	Лист 26

Формат А4

Чертеж границ зон планируемого размещения линейных объектов
М 1: 5 000

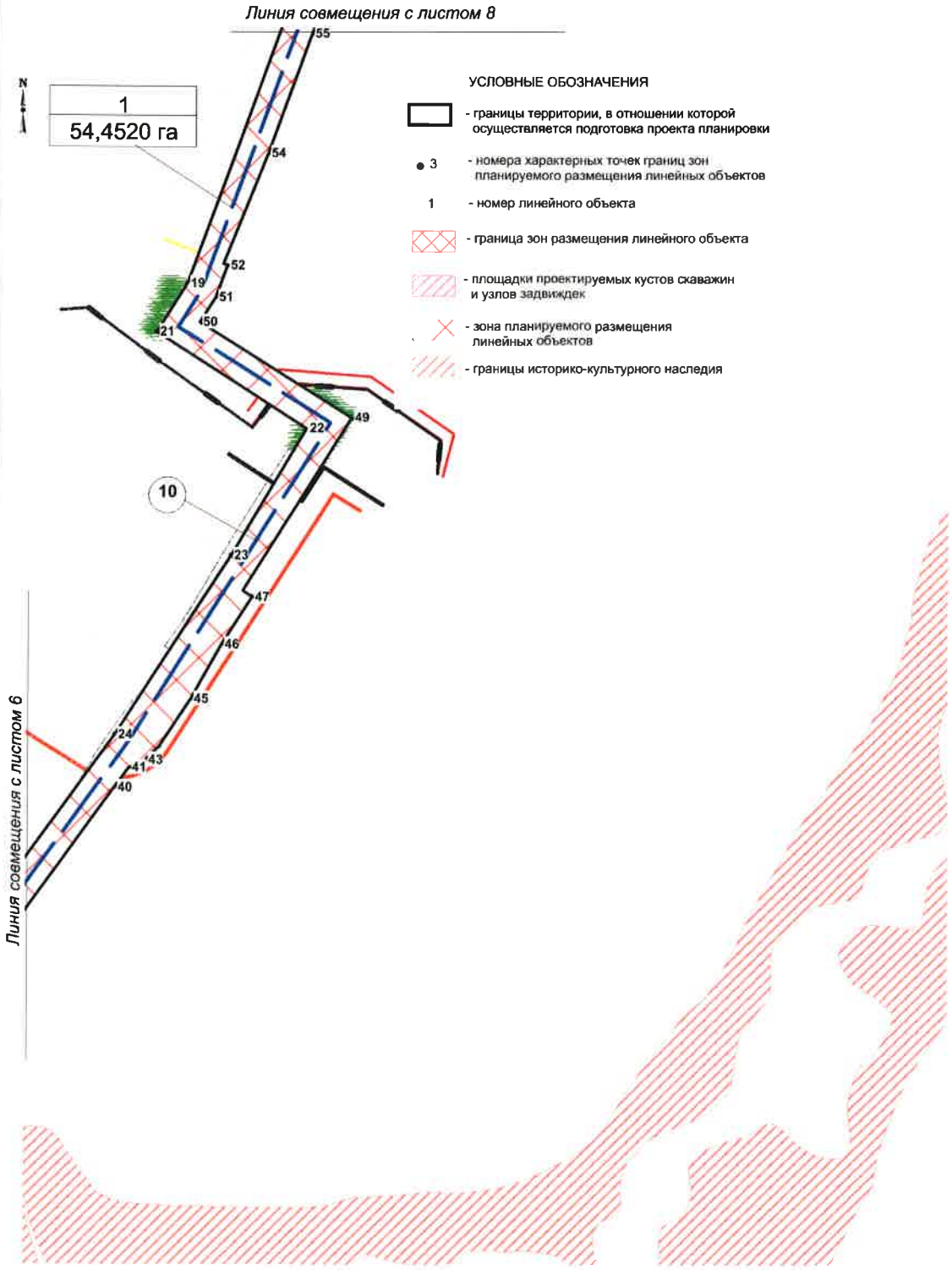

Взам. инв. №	
Подпись и дата	
Инв. № подл.	

Изм.	Кол.уч	Лист	№док.	Подпись	Дата	1980616/1541Д-П-011.000.000-ППТ-ТЧ	Лист 27

Формат А4

Чертеж границ зон планируемого размещения линейных объектов
М 1: 5 000

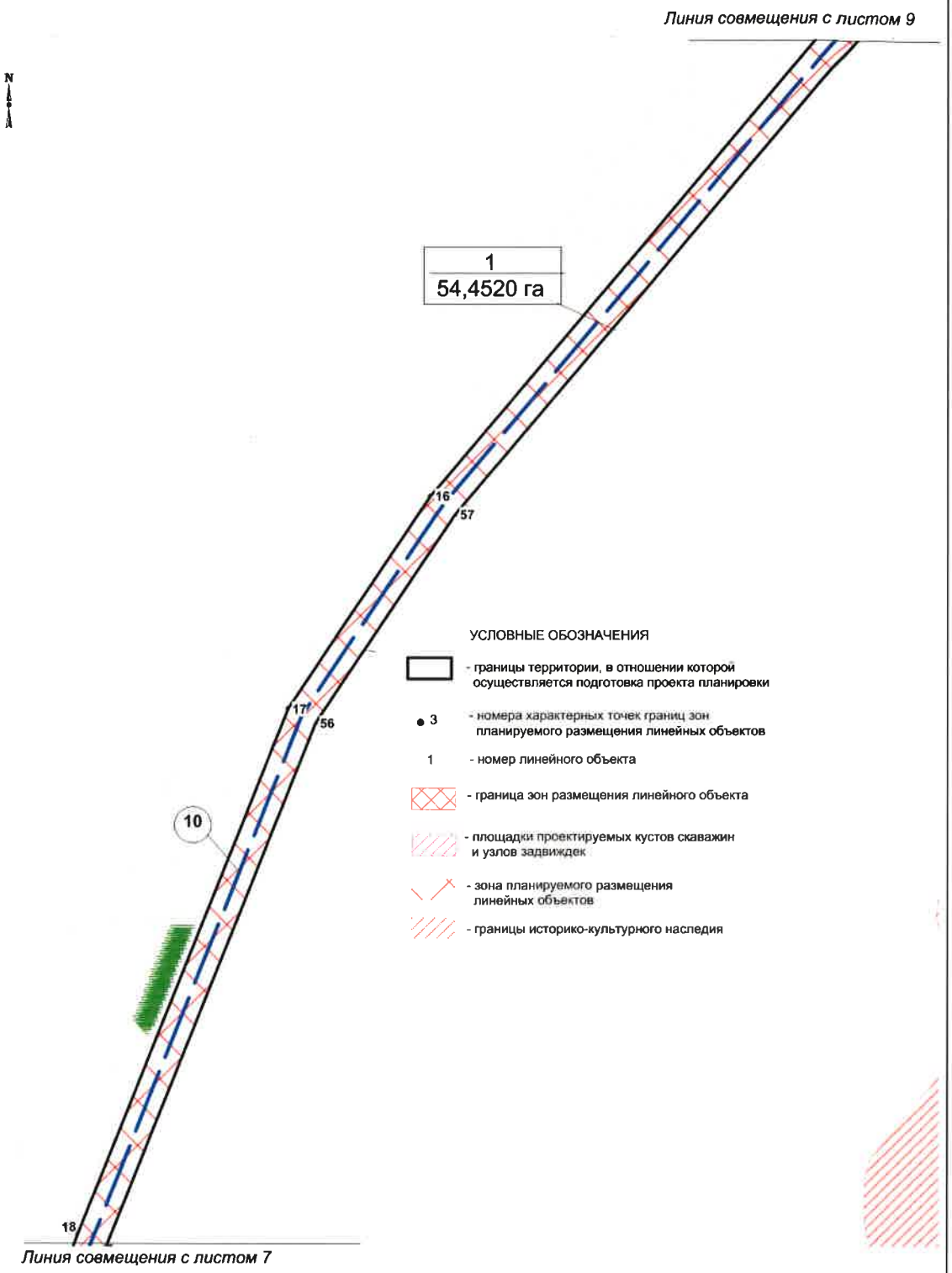

Взам. инв. №	
Подпись и дата	
Инв. № подл.	

Изм.	Кол.уч	Лист	№док.	Подпись	Дата	1980616/1541Д-П-011.000.000-ППТ-ТЧ	Лист 28

Формат А4

Чертеж границ зон планируемого размещения линейных объектов
М 1: 5 000

УСЛОВНЫЕ ОБОЗНАЧЕНИЯ

- границы территории, в отношении которой осуществляется подготовка проекта планировки
- 3 - номера характерных точек границ зон планируемого размещения линейных объектов
- 1 - номер линейного объекта
- граница зон размещения линейного объекта
- площадки проектируемых кустов скважин и узлов задвижек
- зона планируемого размещения линейных объектов
- границы историко-культурного наследия

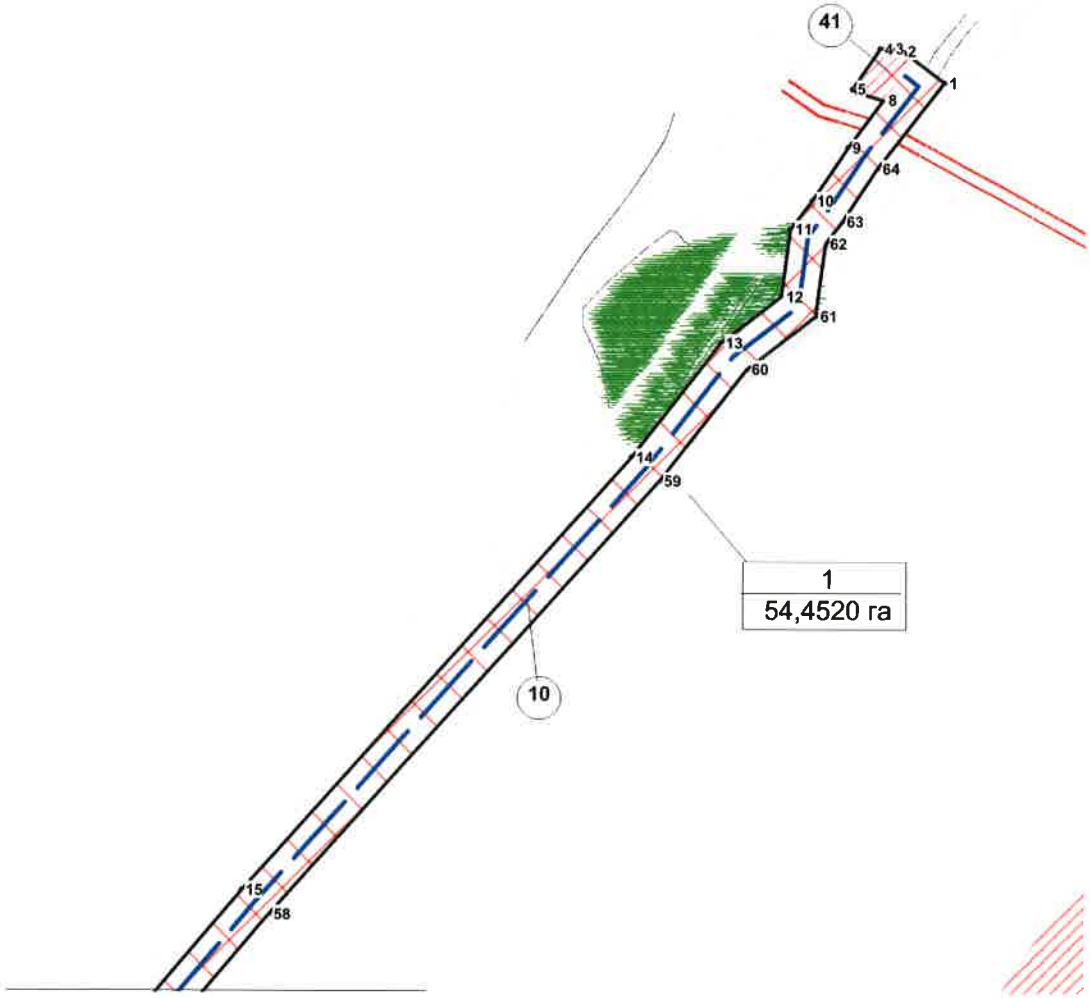

Линия совмещения с листом 8

Взам. инв. №	
Подпись и дата	
Инв. № подл.	

Изм.	Кол.уч	Лист	№док.	Подпись	Дата	1980616/1541Д-П-011.000.000-ППТ-ТЧ	Лист 29

Формат А4

Чертеж границ зон планируемого размещения линейных объектов
М 1: 5 000

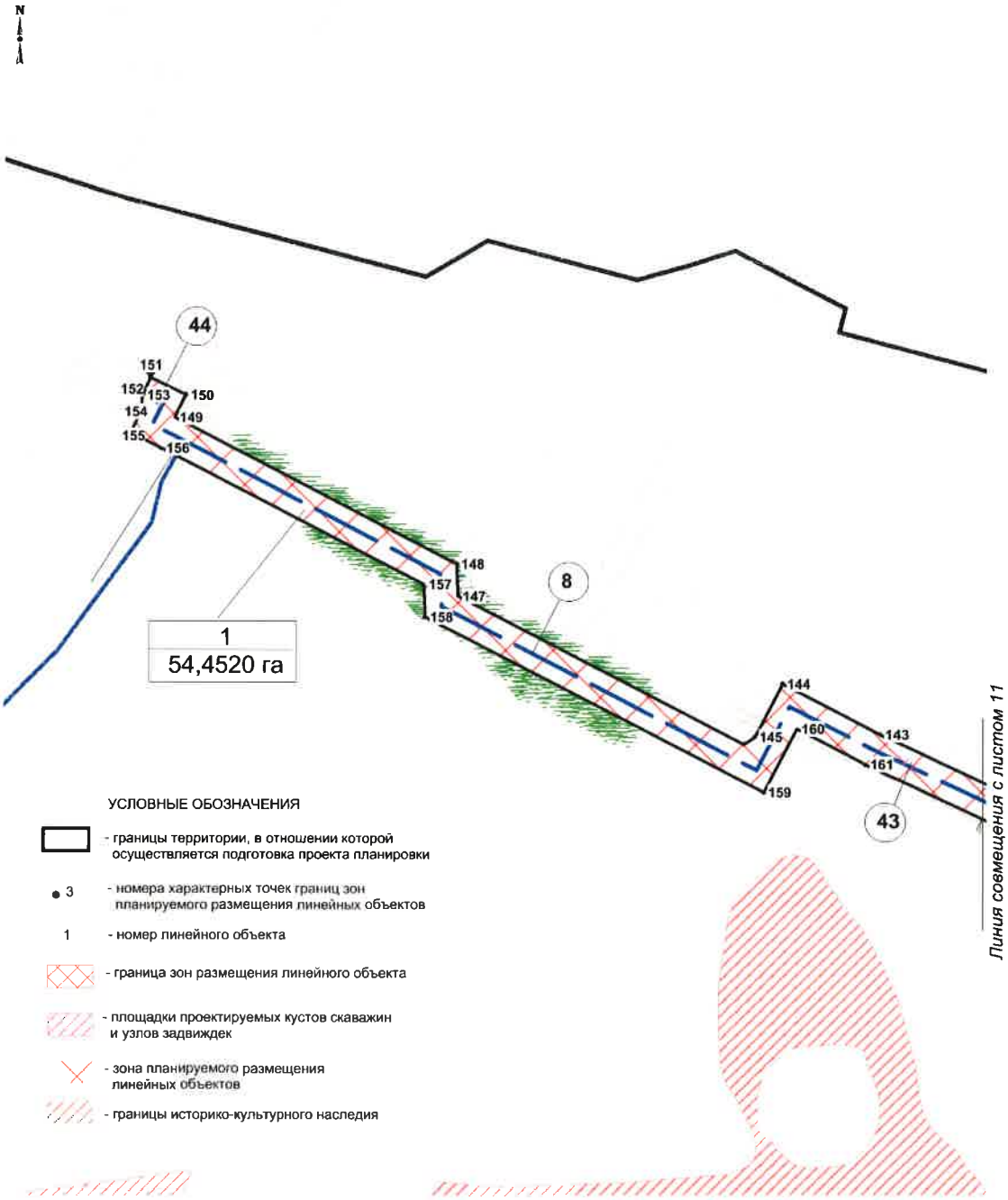

Чертеж границ зон планируемого размещения линейных объектов
М 1: 5 000

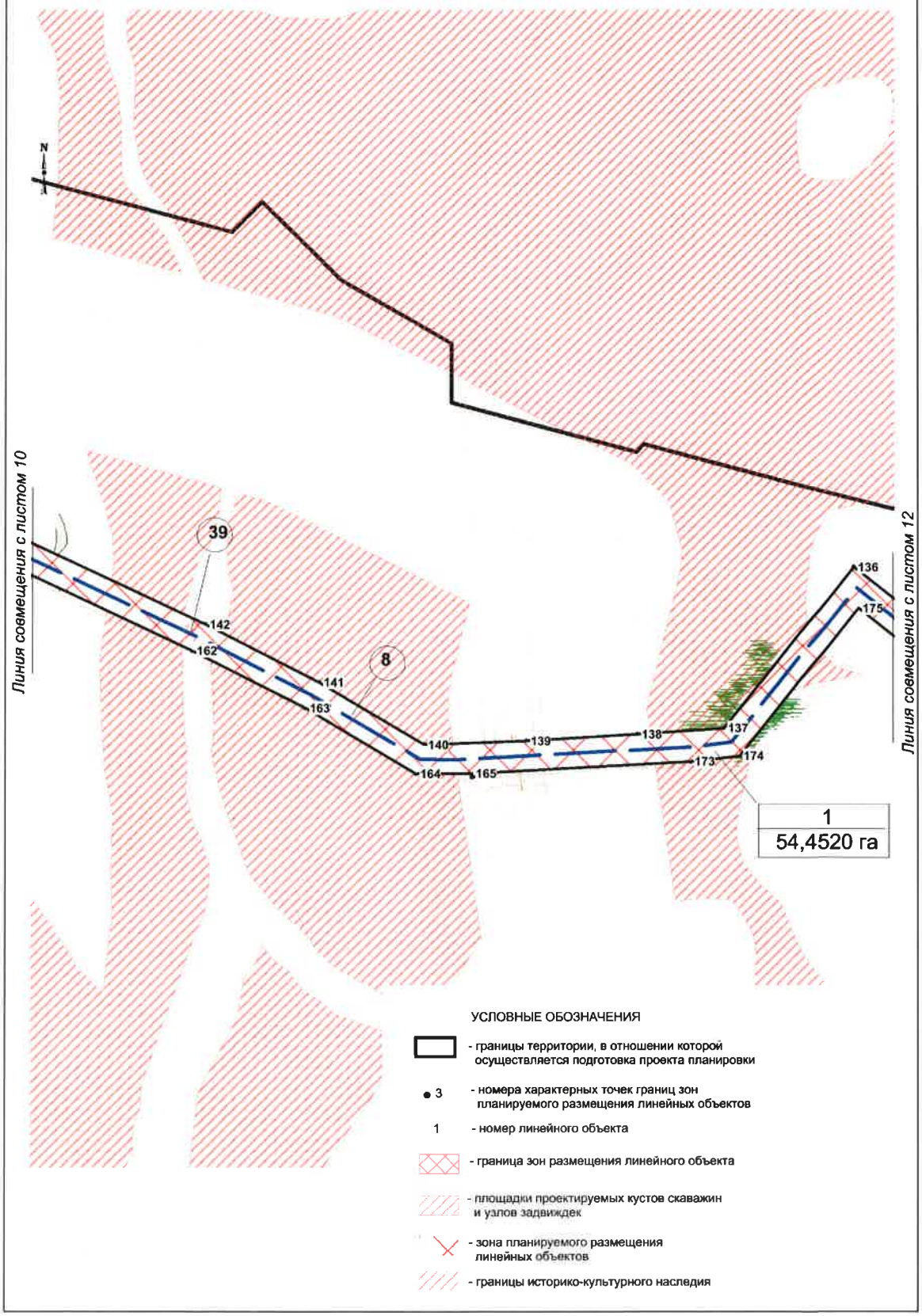

Взам. инв. №	
Подпись и дата	
Инв. № подл.	

Изм.	Кол.уч	Лист	№док.	Подпись	Дата	1980616/1541Д-П-011.000.000-ППТ-ТЧ	Лист 31

Формат А4

Чертеж границ зон планируемого размещения линейных объектов
М 1: 5 000

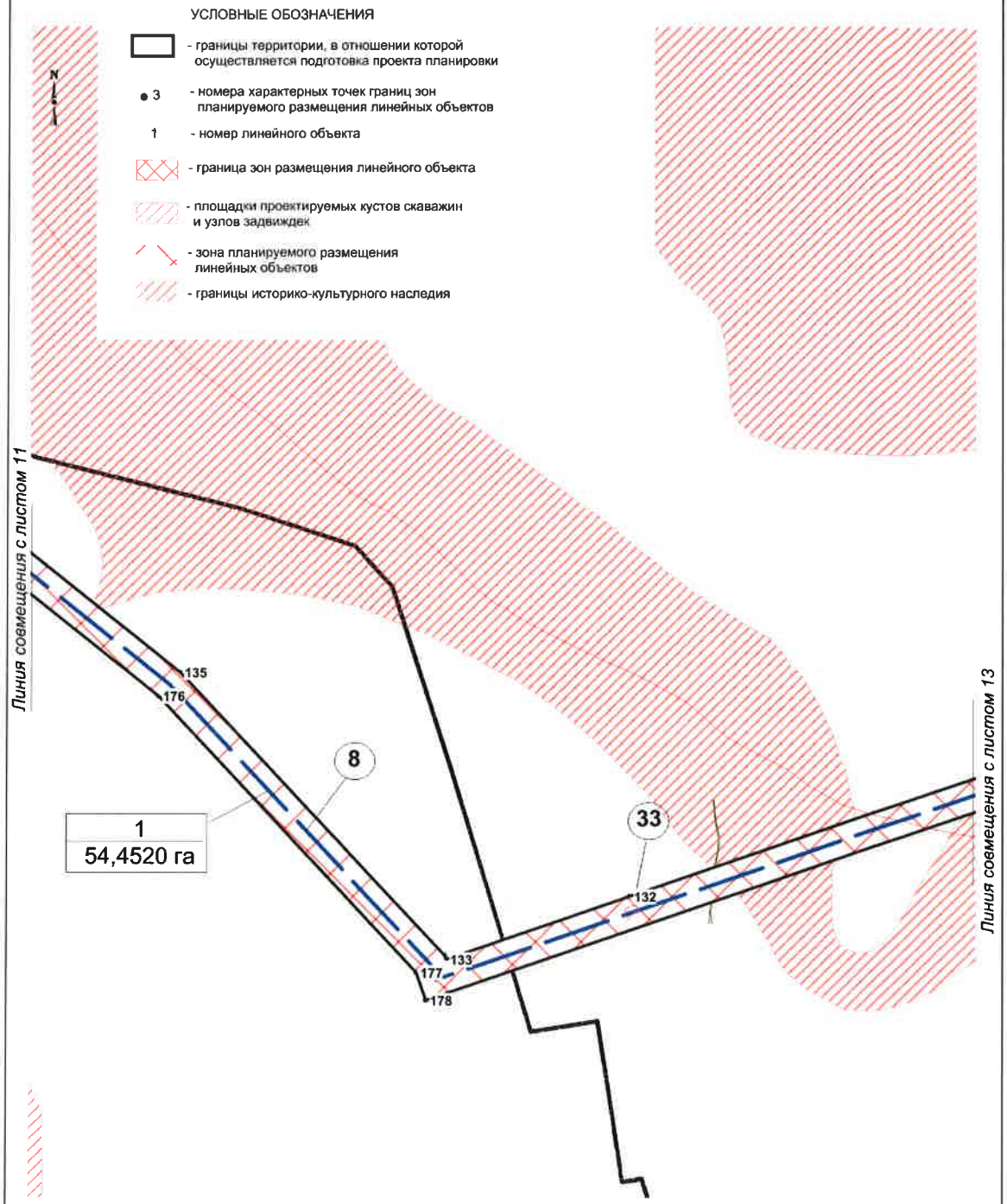

Взам. инв. №	
Подпись и дата	
Инв. № подл.	

Изм.	Кол.уч	Лист	№док.	Подпись	Дата	1980616/1541Д-П-011.000.000-ППТ-ТЧ	Лист 32

Формат А4

Чертеж границ зон планируемого размещения линейных объектов
М 1: 5 000

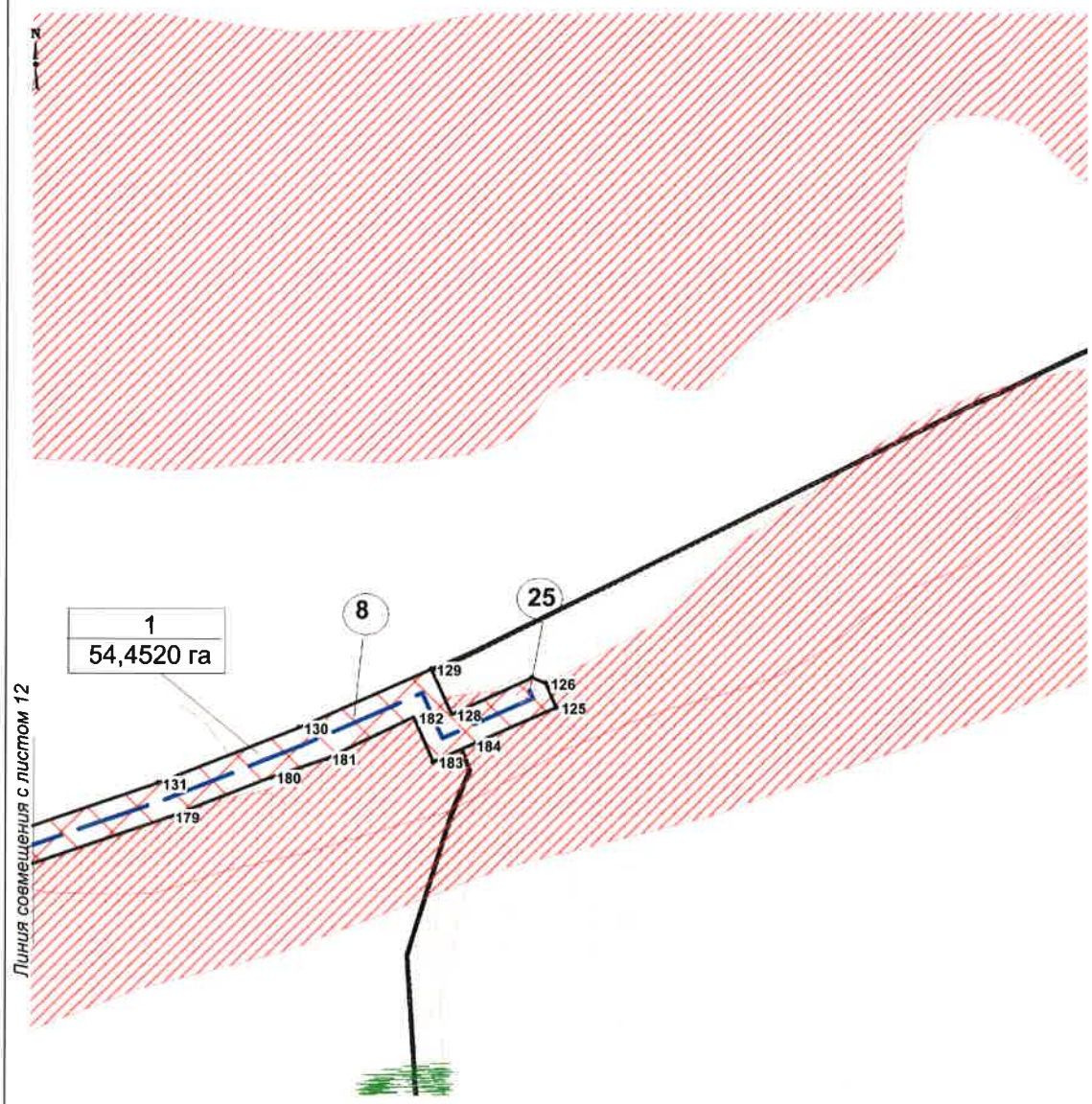

УСЛОВНЫЕ ОБОЗНАЧЕНИЯ

- границы территории, в отношении которой осуществляется подготовка проекта планировки
- • 3 - номера характерных точек границ зон планируемого размещения линейных объектов
- 1 - номер линейного объекта
- граница зон размещения линейного объекта
- площадки проектируемых кустов скважин и узлов задвиждек
- зона планируемого размещения линейных объектов
- границы историко-культурного наследия

Чертеж границ зон планируемого размещения линейных объектов
М 1: 5 000

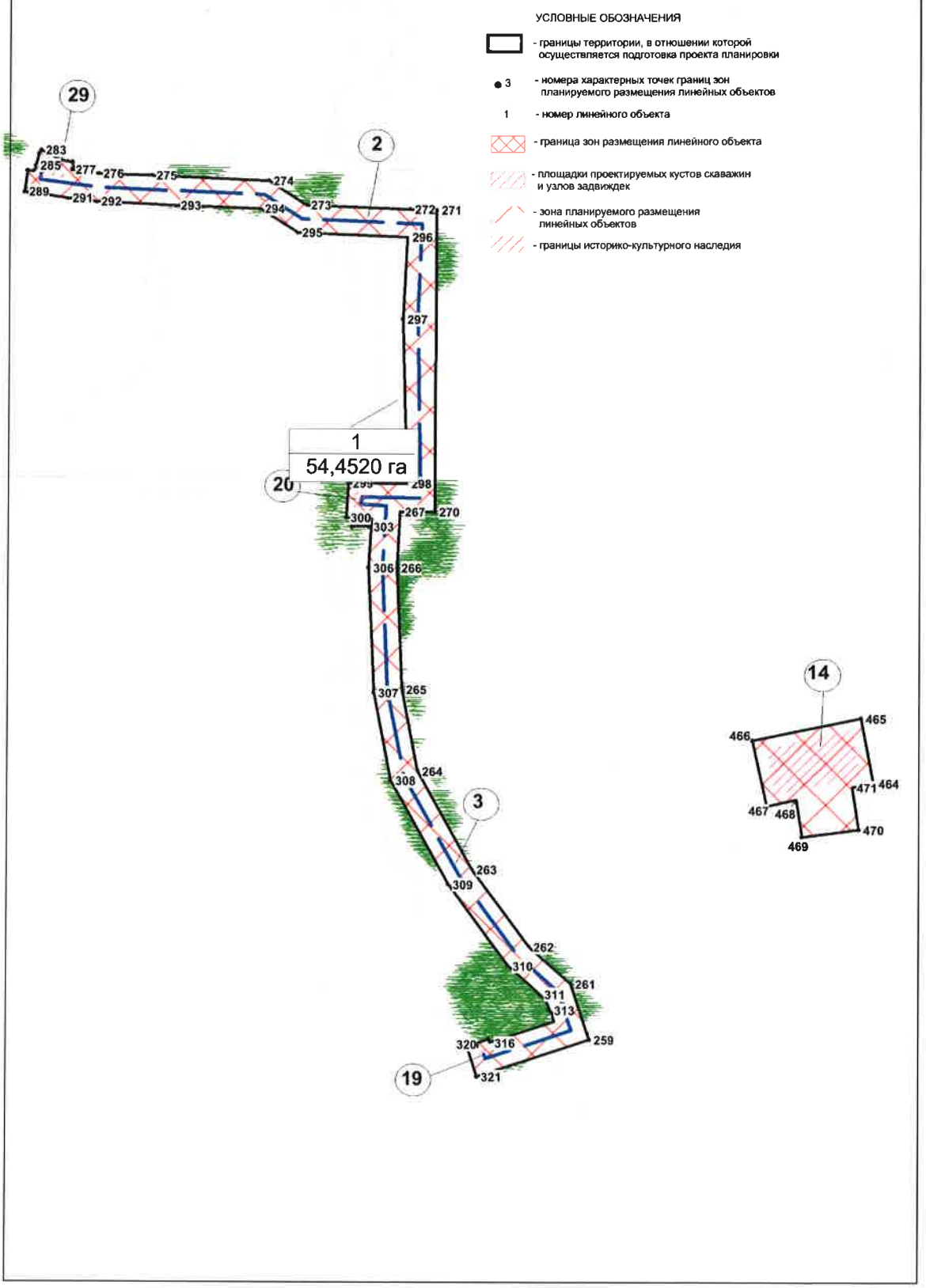

Взам. инв. №	
Подпись и дата	
Инв. № подл.	

Изм.	Кол.уч	Лист	№док.	Подпись	Дата	1980616/1541Д-П-011.000.000-ППТ-ТЧ	Лист 34

Формат А4

Чертеж границ зон планируемого размещения линейных объектов
М 1: 5 000

УСЛОВНЫЕ ОБОЗНАЧЕНИЯ

- границы территории, в отношении которой осуществляется подготовка проекта планировки
- 3 - номера характерных точек границ зон планируемого размещения линейных объектов
- 1 - номер линейного объекта
- граница зон размещения линейного объекта
- площадки проектируемых кустов скважин и узлов задвижек
- зона планируемого размещения линейных объектов
- границы историко-культурного наследия

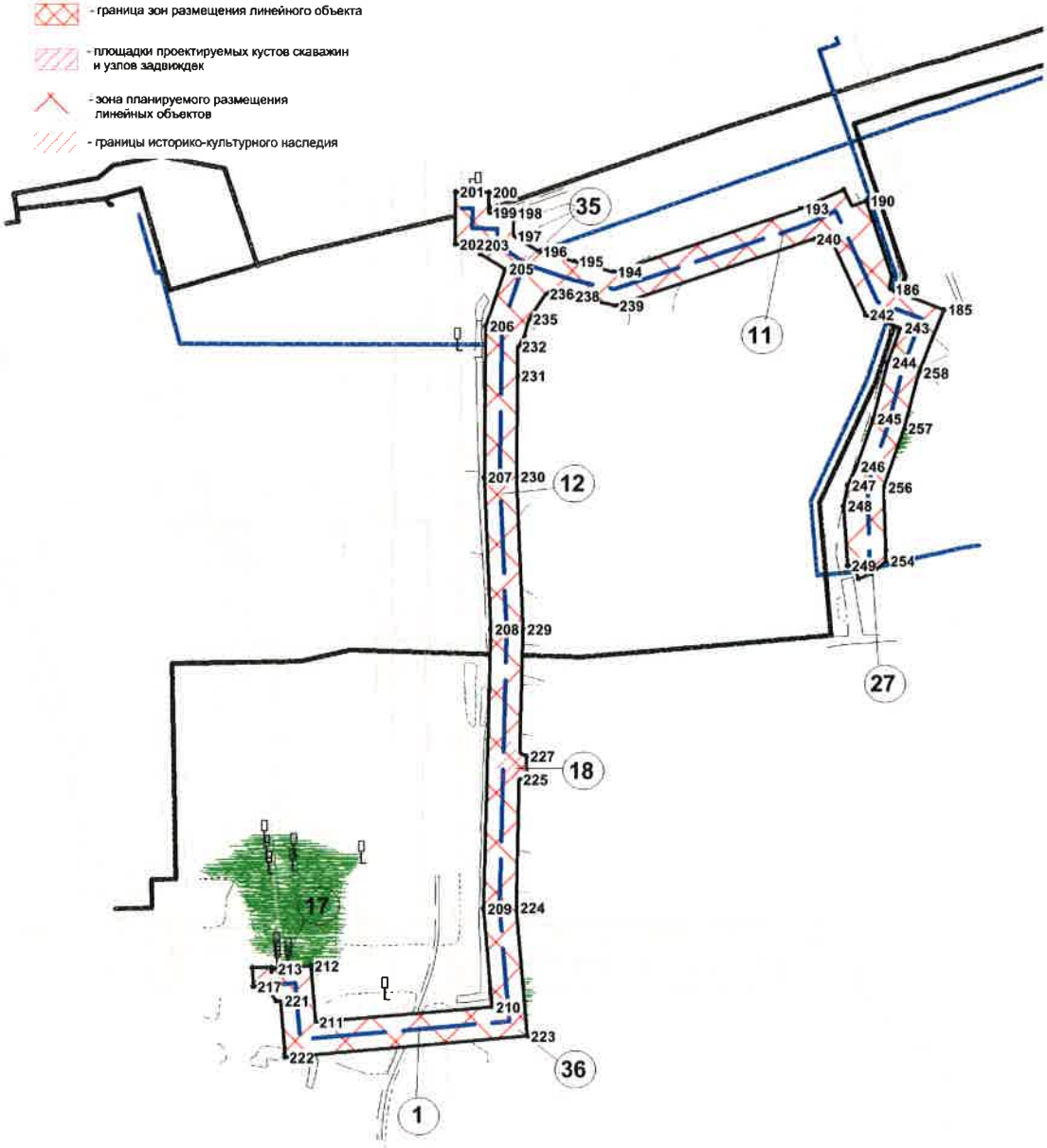

Взам. инв. №	
Подпись и дата	
Инв. № подл.	

Изм.	Кол.уч	Лист	№док.	Подпись	Дата

1980616/1541Д-П-011.000.000-ППТ-ТЧ

Лист 35

Формат А4

Чертеж границ зон планируемого размещения линейных объектов
М 1: 5 000

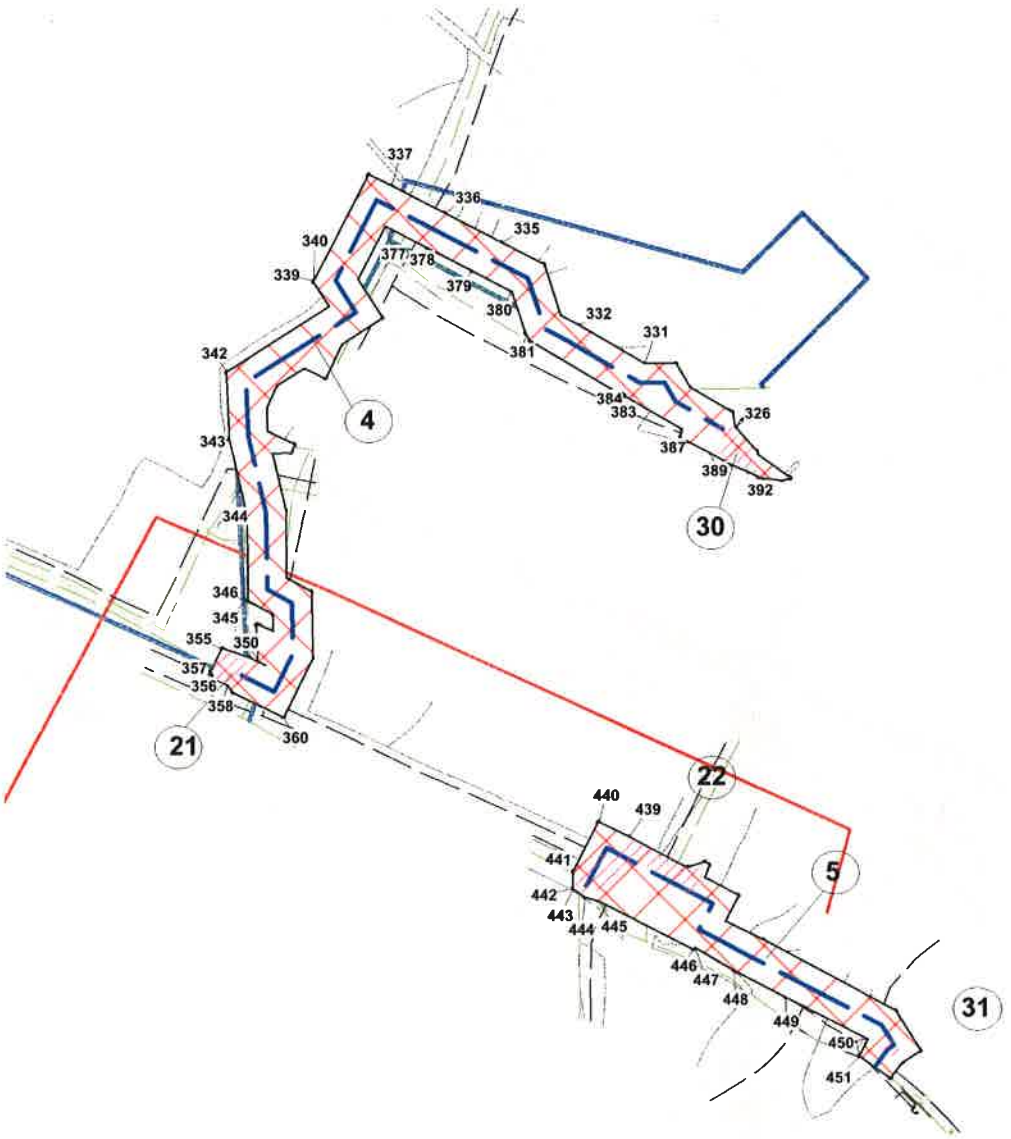

УСЛОВНЫЕ ОБОЗНАЧЕНИЯ

- границы территории, в отношении которой осуществляется подготовка проекта планировки
- ● 3 - номера характерных точек границ зон планируемого размещения линейных объектов
- 1 - номер линейного объекта
- граница зон размещения линейного объекта
- площадки проектируемых кустов скважин и узлов задвижек
- зона планируемого размещения линейных объектов
- границы историко-культурного наследия

Взам. инв. №	
Подпись и дата	
Инв. № подл.	

Изм.	Кол.уч	Лист	№док.	Подпись	Дата	1980616/1541Д-П-011.000.000-ППТ-ТЧ	Лист 36

Формат А4

РАЗДЕЛ 2. ПОЛОЖЕНИЕ О РАЗМЕЩЕНИИ ЛИНЕЙНЫХ ОБЪЕКТОВ

2.1 Наименование, основные характеристики (категория, протяженность, проектная мощность, пропускная способность, грузонапряженность, интенсивность движения) и назначение планируемых для размещения линейных объектов.

Документацией по планировке территории «Водоводы Майского региона. Программа строительства 2019г. Вторая очередь» предусматривается строительство следующих объектов:

- Высоконапорный водовод уз.8-уз.2 (вторая нитка);
- Высоконапорный водовод КНС-2МБ-уз.2 (вторая нитка);
- Высоконапорный водовод т.8*-т.11*-к.586 (вторая нитка);
- Высоконапорный водовод т.9-к.546 (вторая нитка);
- Высоконапорный водовод Уз.8 - к.582 (вторая нитка);
- Высоконапорный водовод т.1 - к.588 (вторая нитка);
- Высоконапорный водовод т.1-к.589 (вторая нитка);
- Высоконапорный водовод уз.26.в-т.31 (вторая нитка);
- Высоконапорный водовод уз.41-к.623 (вторая нитка);
- Высоконапорный водовод уз.96-уз.14 (вторая нитка);
- Высоконапорный водовод т.вр.уз.93-уз.93-уз.96 (вторая нитка);
- Высоконапорный водовод уз.21-т.вр.КНС-5 (вторая нитка);
- Высоконапорный водовод уз.32-т.вр.КНС-5 (вторая нитка);
- Площадки узлов задвижек и узлов запорной арматуры для подключения Высоконапорных водоводов;
- Подъезды к узлам задвижек
- Площадка временного вахтового городка.

Площадки узлов задвижек и узлов запорной арматуры для подключения Высоконапорных водоводов, площадка временного вахтового городка являются неотъемлемой частью линейных объектов входящих в состав проекта.

Характеристика проектируемых линейных объектов приведена в таблице 1.

Таблица 1

	Наименование объекта	Характеристика
1	Высоконапорный водовод уз.8-уз.2 (вторая нитка)	Диаметр трубопровода - 219х22мм
		Протяженность трубопровода - 803,9 м
		Транспортируемая среда -вода подтоварная
		Рабочее давление - 23,5 МПа
		Проектная мощность - 229,3 м3/сут

2	Высоконапорный водовод КНС-2МБ-уз.2 (вторая нитка)	Диаметр трубопровода - 325х30 мм Протяженность трубопровода - 264,2 м Транспортируемая среда -вода подтоварная Рабочее давление - 23,5 МПа Проектная мощность - 4614,6 м3/сут
3	Высоконапорный водовод т.8*-т.11*-к.586 (вторая нитка)	Диаметр трубопровода - 114х12 мм Протяженность трубопровода - 858,9 м Транспортируемая среда -вода подтоварная Рабочее давление - 23,5 МПа Проектная мощность - 433 м3/сут
4	Высоконапорный водовод т.9-к.546 (вторая нитка)	Диаметр трубопровода - 114х12 мм Протяженность трубопровода - 362,7 м Транспортируемая среда -вода подтоварная Рабочее давление - 23,5 МПа Проектная мощность - 321 м3/сут
5	Высоконапорный водовод Уз.8 - к.582 (вторая нитка)	Диаметр трубопровода - 168х16 мм Протяженность трубопровода - 676,4 м Транспортируемая среда -вода подтоварная Рабочее давление - 23,5 МПа Проектная мощность - 1177,3 м3/сут
6	Высоконапорный водовод т.1 - к.588 (вторая нитка)	Диаметр трубопровода - 219х22 мм Протяженность трубопровода - 783,3 м Транспортируемая среда -вода подтоварная Рабочее давление - 23,5 МПа Проектная мощность - 1895,9 м3/сут
7	Высоконапорный водовод т.1-к.589 (вторая нитка)	Диаметр трубопровода - 114х12 мм Протяженность трубопровода - 754,4 м Транспортируемая среда - вода подтоварная Рабочее давление - 23,5 МПа Проектная мощность - 154,4 м3/сут
8	Высоконапорный водовод уз.26.в-т.31 (вторая нитка)	Диаметр трубопровода - 219х22 мм Протяженность трубопровода - 3483,8 м Транспортируемая среда - вода подтоварная Рабочее давление - 23,5 МПа Проектная мощность - 1100,2 м3/сут
9	Высоконапорный водовод уз.41-к.623 (вторая нитка)	Диаметр трубопровода - 168х16 мм Протяженность трубопровода - 4284,3 м Транспортируемая среда - вода подтоварная Рабочее давление - 23,5 МПа Проектная мощность - 1219,7 м3/сут
10	Высоконапорный водовод уз.96-уз.14 (вторая нитка)	Диаметр трубопровода - 273х26 мм Протяженность трубопровода -1500,1 м Транспортируемая среда - вода подтоварная Рабочее давление - 23,5 МПа Проектная мощность - 3679,1 м3/сут
11	Высоконапорный водовод т.вр.уз.93-уз.93-уз.96 (вторая нитка)	Диаметр трубопровода - 273х26 мм Протяженность трубопровода - 2625,1 м Транспортируемая среда - вода подтоварная Рабочее давление - 23,5 МПа

		Проектная мощность - 5552,1 м3/сут
12	Высоконапорный водовод уз.21-т.вр.КНС-5 (вторая нитка)	Диаметр трубопровода - 325х30 мм
		Протяженность трубопровода - 248,2 м
		Транспортируемая среда - вода подтоварная
		Рабочее давление - 23,5 МПа
		Проектная мощность - 11775м3/сут
13	Высоконапорный водовод уз.32-т.вр.КНС-5 (вторая нитка)	Диаметр трубопровода - 273х26 мм
		Протяженность трубопровода - 258,9 м
		Транспортируемая среда - вода подтоварная
		Рабочее давление - 23,5 МПа
		Проектная мощность - 3098,8 м3/сут

Назначение высоконапорных водоводов – транспорт пластовой воды по высоконапорным водоводам от КНС до кустовых площадок для дальнейшей закачки в пласт и повышения нефтеотдачи.

2.2 Перечень субъектов Российской Федерации, перечень муниципальных районов, городских округов в составе субъектов Российской Федерации, перечень поселений, населенных пунктов, внутригородских территорий городов федерального значения, на территориях которых устанавливаются зоны планируемого размещения линейных объектов

В административном отношении район работ находится в Тюменской области, Ханты - Мансийском автономном округе (ХМАО-ЮГРА), Нефтеюганском районе.

Ближайший крупный населенный пункт п. Сентябрьский расположен:

11,4 км на северо-запад от Трасс высоконапорных водоводов уз.8-уз.2 (вторая нитка, уз.8 - к.582 (вторая нитка), КНС-2МБ-уз.2 (вторая нитка);

11,4 км на северо-запад от Трасс высоконапорных водоводов т.8а*-т.11*-586 (вторая нитка), т.8-перемычка (вторая нитка), т.6А-перемычка (вторая нитка), т.9-перемычка (вторая нитка), т.9-к.546 (вторая нитка);

13,2 км на северо-запад от Трасс высоконапорных водоводов т.1 – к.588 (вторая нитка), т.1-к.589 (вторая нитка);

16,7 км на юго-запад от Трассы высоконапорного водовода уз.41- к.623 (вторая нитка);

12,8 км на юго-запад от Трасс высоконапорных водоводов уз.97- уз.100 (вторая нитка), уз.96 – уз. 14 (вторая нитка), вр уз.93-уз.93-уз.96 (вторая нитка);

5,9 км на юго-запад от Трасс высоконапорных водоводов уз.26.в-т.31 (вторая нитка), т.19-т.31 (вторая нитка);

9,6 км на юго-запад от Трассы высоконапорного водовода к.596-к.596 (вторая нитка);

14,6 км на юго-запад от Трасс высоконапорных водоводов уз.21-т.вр.КНС-5 (вторая нитка), уз.32-т.вр.КНС-5 (вторая нитка), (расстояние измерено по федеральным дорогам, внутри промысловым дорогам и дорогам общего пользования до границы застройки).

Дорожная сеть представлена федеральными автодорогами, внутри промысловыми автодорогами, эксплуатируемыми круглогодично, автозимниками и развивается по мере обустройства месторождения. Проезд к району изысканий осуществляется от федеральной автодороги Тюмень – Ханты-Мансийск, расстояние до которой в среднем составляет менее 10 км от районов работ.

В хозяйственном отношении объект расположен на землях Нефтеюганского территориального отдела-лесничества, Юнг-Яхского участкового лесничества и Нефтеюганского участкового лесничества, Нефтеюганского урочища и землях промышленности.

Территория Малобалыкского месторождения на необустроенной части, как и проектируемые участки строительства, почти полностью покрыта болотами. Болота, в основном, открытые, верховые, покрыты угнетенной сосной или мелким кустарником.

Климат округа резко континентальный, характеризуется быстрой сменой погодных условий особенно в переходные периоды - от осени к зиме и от весны к лету, а также в течение суток. Зима суровая и продолжительная с устойчивым снежным покровом, лето короткое и сравнительно теплое, переходные сезоны (весна, осень) с поздними весенними и ранними осенними заморозками.

Среднегодовая температура воздуха за многолетний период наблюдений по метеостанции Угут составляет минус 1,8° С. Среднемесячная температура самого холодного месяца, января – минус 20,1° С, самого теплого июля – 17,6° С. Абсолютный максимум температуры воздуха составляет 36,4° С, наблюдался 2012г., абсолютный минимум составляет минус 54,5° С, наблюдался 1951г.

Климат района изысканий относится к типу влажного. За год здесь выпадает в среднем 621 мм осадков. Продолжительность неблагоприятного периода равна 8 месяцам: с 1 октября по 1 июня.

В геоморфологическом отношении трассы водоводов приурочены к III - IV надпойменным террасам (НПТ) реки Обь, осложненным поймами рек более мелкого порядка. Рельеф слаборасчлененный, абсолютные отметки изменяются от 46,05 до 80,72м.

В геоморфологическом отношении район изысканий расположен в надпойменной террасе р. Обь, в зоне таежных лесов. Это типично равнинная река. Долина широкая и плоская, пойма достигает 20-30 км, ежегодно заливается весенними водами и отличается многообразием форм рельефа, значительной изрезанностью, наличием многочисленных больших и малых рукавов, проток, стариц, пойменных озёр, заболоченных понижений.

Гидрография района работ представлена реками Пытьях, Малый Балык,Тихая и Суйка, а так же ручьями без названия и временными водотоками. Малобалыкское месторождение представляет собой промышленный объект нефтедобычи и эксплуатируется много лет.

Техногенные нагрузки представлены кустовыми основаниями, автомобильными дорогами и коридорами коммуникаций к кустовым основаниям.

Месторождение представляет собой промышленный объект нефтедобычи и эксплуатируется много лет. Техногенные нагрузки представлены кустовыми основаниями, автомобильными дорогами и коридорами коммуникаций к кустовым основаниям.

2.3 Перечень координат характерных точек границ зон планируемого размещения линейного объекта

Координаты характерных точек границ зоны планируемого размещения совпадают с устанавливаемыми красными линиями проектируемого объекта.

Координаты границ земельных участков, необходимых для размещения проектируемого объекта, в графических материалах определены в местной системе координат ХантыМансийского автономного округа Югры МСК-86.

Точка	X	Y
1	907931.35	3520650.93
2	907957.29	3520617.14
3	907959.65	3520607.24
4	907959.15	3520598.41
5	907926.11	3520575.80
6	907922.63	3520580.91
7	907922.57	3520581.10
8	907917.05	3520601.24
9	907877.93	3520572.23
10	907834.25	3520542.83
11	907810.55	3520524.75
12	907754.98	3520517.41
13	907716.92	3520467.77
14	907622.49	3520394.58
15	907265.75	3520076.72
16	906740.31	3519633.26
17	906532.87	3519495.67
18	906021.18	3519293.44
19	905766.69	3519201.07
20	905766.26	3519200.80
21	905719.70	3519171.77
22	905625.72	3519317.39
23	905501.98	3519244.56
24	905326.76	3519132.67
25	904743.40	3518712.75
26	904656.71	3518631.36
27	904582.74	3518633.69
28	904554.53	3518618.54
29	904540.07	3518570.72
30	904540.12	3518570.72
31	904547.15	3518560.37
32	904546.22	3518551.41

33	904539.40	3518540.73
34	904507.26	3518541.50
35	904508.38	3518568.92
36	904529.40	3518639.13
37	904575.64	3518663.93
38	904645.23	3518661.73
39	904724.29	3518735.96
40	905275.49	3519132.74
41	905294.73	3519146.57
42	905294.96	3519148.36
43	905302.25	3519162.75
44	905315.49	3519175.85
45	905361.81	3519206.34
46	905414.77	3519235.76
47	905461.08	3519265.07
48	905467.38	3519255.89
49	905636.21	3519361.40
50	905729.21	3519213.06
51	905753.49	3519228.20
52	905784.47	3519239.44
53	905786.16	3519235.59
54	905893.90	3519279.16
55	906010.54	3519321.50
56	906518.93	3519522.41
57	906722.31	3519657.26
58	907246.09	3520099.36
59	907603.31	3520417.66
60	907695.47	3520489.10
61	907738.73	3520545.52
62	907798.65	3520553.44
63	907816.77	3520567.21
64	907860.46	3520596.62
65	904053.72	3514761.86
66	904062.00	3514756.34
67	904140.46	3514517.07
68	904169.97	3514412.34
69	904304.21	3514450.19
70	904420.40	3514421.45
71	904421.63	3514425.83
72	904430.36	3514427.73
73	904441.22	3514470.11
74	904431.28	3514485.72
75	904431.72	3514487.80
76	904468.57	3514478.84
77	904467.73	3514475.66
78	904452.41	3514467.42
79	904440.43	3514416.06
80	904440.32	3514415.59
81	904713.83	3514346.09
82	904717.19	3514375.07
83	904742.39	3514366.91
84	904735.08	3514340.69
85	904868.63	3514306.76
86	905568.89	3513622.82

87	905568.93	3513622.78
88	905713.22	3513481.86
89	905727.70	3513447.90
90	905838.73	3513187.32
91	905841.72	3513188.60
92	905853.48	3513160.99
93	905850.49	3513159.73
94	905942.89	3512942.86
95	906021.38	3512758.64
96	906018.51	3512751.51
97	906057.95	3512658.95
98	906065.08	3512656.08
99	906277.29	3512158.03
100	906271.76	3512144.30
101	906321.90	3512026.63
102	906335.63	3512021.10
103	906404.80	3511858.76
104	906430.97	3511869.89
105	906442.64	3511842.40
106	906390.44	3511820.08
107	906308.26	3511999.78
108	906299.18	3512003.43
109	906239.30	3512143.99
110	906244.82	3512157.72
111	906042.35	3512632.88
112	906035.22	3512635.75
113	905986.04	3512751.18
114	905988.91	3512758.31
115	905916.20	3512928.98
116	905711.08	3513410.37
117	905687.98	3513464.58
118	905258.81	3513883.74
119	904853.43	3514279.65
120	904304.61	3514419.14
121	904149.23	3514375.34
122	904114.07	3514500.09
123	904070.06	3514635.25
124	904030.94	3514754.38
125	900535.64	3511793.62
126	900555.87	3511784.64
127	900560.38	3511773.23
128	900529.58	3511706.11
129	900567.74	3511689.17
130	900518.36	3511578.02
131	900471.57	3511459.73
132	900325.91	3511037.72
133	900267.13	3510867.41
134	900270.87	3510866.12
135	900534.71	3510619.71
136	900676.81	3510441.57
137	900512.01	3510310.13
138	900505.85	3510222.26
139	900498.99	3510108.87
140	900495.36	3510004.89

141	900558.84	3509898.30
142	900618.06	3509781.78
143	900743.56	3509514.65
144	900789.40	3509426.59
145	900741.41	3509401.60
146	900734.96	3509391.52
147	900868.76	3509134.54
148	900898.05	3509133.26
149	901030.15	3508879.43
150	901050.71	3508889.34
151	901066.03	3508857.56
152	901050.52	3508850.12
153	901050.41	3508850.07
154	901036.71	3508849.31
155	901016.13	3508839.40
156	901002.59	3508867.52
157	900879.45	3509104.04
158	900850.16	3509105.32
159	900691.74	3509409.57
160	900748.93	3509439.35
161	900716.67	3509501.33
162	900591.12	3509768.60
163	900532.55	3509883.82
164	900465.47	3509996.44
165	900465.94	3510053.33
166	900462.02	3510053.52
167	900462.54	3510063.23
168	900466.47	3510063.05
169	900466.55	3510064.56
170	900462.59	3510064.74
171	900463.00	3510073.46
172	900467.02	3510073.26
173	900478.01	3510276.20
174	900483.59	3510325.84
175	900634.64	3510446.32
176	900512.62	3510599.29
177	900255.05	3510839.84
178	900228.98	3510848.84
179	900443.42	3511470.14
180	900476.96	3511554.90
181	900492.53	3511601.39
182	900527.34	3511674.28
183	900490.00	3511690.88
184	900504.05	3511722.51
185	895437.76	3515427.38
186	895455.39	3515380.01
187	895455.86	3515378.74
188	895456.90	3515378.26
189	895467.74	3515380.50
190	895537.40	3515356.92
191	895532.75	3515343.58
192	895548.26	3515336.49
193	895529.98	3515296.04
194	895471.61	3515123.57

195	895481.17	3515088.09
196	895490.50	3515054.72
197	895505.03	3515030.93
198	895526.15	3515031.35
199	895526.62	3515008.07
200	895545.28	3515008.44
201	895545.78	3514977.74
202	895497.23	3514977.48
203	895496.76	3515000.75
204	895488.41	3515000.57
205	895474.43	3515023.48
206	895421.58	3515005.79
207	895281.63	3515004.56
208	895140.62	3515011.06
209	894882.04	3515005.41
210	894791.03	3515013.43
211	894776.69	3514850.69
212	894828.83	3514846.10
213	894825.88	3514812.38
214	894822.32	3514810.06
215	894827.03	3514810.01
216	894826.94	3514792.58
217	894809.34	3514793.48
218	894809.54	3514807.39
219	894804.74	3514807.82
220	894795.99	3514815.00
221	894796.33	3514818.83
222	894744.16	3514823.44
223	894764.00	3515046.00
224	894883.04	3515035.44
225	895001.90	3515038.04
226	895001.90	3515045.41
227	895023.20	3515044.31
228	895026.29	3515038.57
229	895140.98	3515041.07
230	895282.19	3515034.56
231	895375.37	3515035.38
232	895402.71	3515035.62
233	895403.91	3515037.07
234	895412.69	3515041.79
235	895427.96	3515045.78
236	895451.55	3515060.97
237	895455.10	3515066.75
238	895449.31	3515084.83
239	895440.62	3515125.54
240	895502.07	3515307.09
241	895508.49	3515321.69
242	895432.07	3515356.64
243	895420.11	3515388.79
244	895387.90	3515377.04
245	895335.75	3515363.30
246	895291.93	3515348.31
247	895274.28	3515339.98
248	895255.19	3515336.12

249	895200.08	3515339.88
250	895200.56	3515345.69
251	895197.49	3515346.67
252	895187.69	3515349.99
253	895192.31	3515362.13
254	895204.19	3515375.69
255	895214.20	3515375.34
256	895272.32	3515373.32
257	895327.13	3515392.04
258	895378.91	3515405.67
259	893617.48	3514426.00
260	893623.45	3514424.02
261	893677.20	3514406.20
262	893716.80	3514361.69
263	893799.80	3514300.64
264	893904.97	3514242.26
265	893992.55	3514225.10
266	894122.89	3514219.37
267	894182.80	3514222.61
268	894182.81	3514222.61
269	894183.28	3514222.64
270	894182.84	3514259.36
271	894506.42	3514260.41
272	894507.56	3514232.11
273	894512.05	3514120.72
274	894537.68	3514080.20
275	894543.22	3513955.20
276	894545.00	3513898.83
277	894548.99	3513868.74
278	894551.39	3513870.68
279	894557.24	3513870.35
280	894557.36	3513865.28
281	894561.11	3513853.54
282	894562.54	3513850.82
283	894569.74	3513837.15
284	894566.16	3513834.75
285	894553.57	3513831.32
286	894548.69	3513831.14
287	894547.10	3513828.87
288	894547.94	3513822.50
289	894525.25	3513819.52
290	894524.73	3513823.43
291	894518.83	3513865.76
292	894515.08	3513896.25
293	894510.90	3513981.18
294	894508.04	3514070.96
295	894482.40	3514111.48
296	894477.65	3514229.23
297	894389.78	3514224.68
298	894213.20	3514229.51
299	894213.95	3514167.15
300	894176.81	3514165.03
301	894176.47	3514171.43
302	894167.18	3514171.37

303	894167.18	3514189.14
304	894175.51	3514189.17
305	894175.34	3514192.16
306	894123.05	3514189.34
307	893988.98	3514195.22
308	893894.83	3514213.68
309	893783.57	3514275.34
310	893696.48	3514339.40
311	893666.16	3514373.48
312	893658.40	3514380.83
313	893649.45	3514383.80
314	893646.41	3514386.68
315	893636.71	3514388.62
316	893614.06	3514320.49
317	893617.67	3514319.33
318	893613.38	3514306.14
319	893609.74	3514307.60
320	893606.33	3514297.35
321	893577.90	3514306.61
322	893534.75	3517940.00
323	893535.13	3517939.24
324	893553.75	3517913.56
325	893556.50	3517913.02
326	893575.98	3517895.58
327	893587.58	3517893.48
328	893589.06	3517890.93
329	893607.47	3517859.21
330	893626.65	3517848.26
331	893626.73	3517823.50
332	893657.51	3517770.65
333	893665.44	3517755.21
334	893706.67	3517741.95
335	893724.30	3517707.62
336	893747.93	3517661.60
337	893769.89	3517618.83
338	893779.15	3517600.80
339	893693.91	3517557.04
340	893693.48	3517556.81
341	893673.21	3517569.87
342	893619.92	3517487.24
343	893566.28	3517489.89
344	893505.17	3517504.26
345	893436.24	3517505.75
346	893425.30	3517525.66
347	893410.70	3517525.97
348	893415.77	3517514.60
349	893416.25	3517512.06
350	893387.27	3517513.59
351	893384.39	3517520.18
352	893382.97	3517519.49
353	893389.22	3517506.55
354	893394.06	3517493.21
355	893397.20	3517484.56
356	893378.95	3517475.57

357	893373.20	3517478.66
358	893368.07	3517489.10
359	893362.19	3517493.50
360	893342.90	3517533.47
361	893390.43	3517556.41
362	893443.26	3517555.29
363	893454.20	3517535.36
364	893508.96	3517534.19
365	893533.90	3517528.59
366	893555.30	3517523.29
367	893556.09	3517538.49
368	893561.83	3517541.14
369	893571.92	3517519.64
370	893591.58	3517518.68
371	893610.10	3517527.37
372	893624.26	3517549.32
373	893616.28	3517566.31
374	893643.26	3517578.77
375	893664.27	3517611.35
376	893695.19	3517591.40
377	893738.76	3517613.78
378	893720.84	3517648.69
379	893702.30	3517684.80
380	893685.66	3517717.19
381	893651.89	3517728.05
382	893646.20	3517731.64
383	893603.60	3517803.61
384	893604.95	3517804.43
385	893602.38	3517808.66
386	893601.11	3517807.90
387	893574.79	3517854.05
388	893567.69	3517852.71
389	893555.03	3517876.88
390	893546.09	3517894.02
391	893540.43	3517907.45
392	893536.55	3517914.74
393	893535.51	3517918.80
394	893533.44	3517933.79
395	906489.91	3518202.77
396	906586.84	3518010.03
397	906591.36	3518001.04
398	906588.44	3517999.68
399	906622.07	3517918.90
400	906642.94	3517868.79
401	906528.26	3517821.03
402	906528.26	3517821.04
403	906521.11	3517838.22
404	906518.51	3517869.65
405	906537.27	3517877.46
406	906544.43	3517860.26
407	906603.71	3517884.95
408	906570.94	3517960.92
409	906560.36	3517985.44
410	906552.95	3517985.89

411	906544.73	3518002.62
412	906548.03	3518014.02
413	906550.63	3518015.23
414	906547.18	3518022.08
415	906489.10	3518137.23
416	906476.48	3518162.25
417	906457.76	3518152.95
418	906446.69	3518162.95
419	906439.72	3518161.44
420	906438.39	3518160.62
421	906437.75	3518161.55
422	906423.47	3518178.02
423	906422.75	3518179.00
424	906426.35	3518180.54
425	906433.34	3518179.58
426	906439.57	3518189.29
427	906454.21	3518197.66
428	893073.80	3518045.16
429	893104.95	3518025.51
430	893105.45	3518025.18
431	893162.50	3517918.85
432	893177.87	3517887.51
433	893198.66	3517898.45
434	893213.14	3517870.93
435	893223.17	3517874.75
436	893225.13	3517872.07
437	893221.04	3517858.30
438	893220.78	3517857.48
439	893245.69	3517810.88
440	893257.38	3517786.89
441	893218.14	3517766.90
442	893204.60	3517767.17
443	893204.60	3517767.17
444	893197.76	3517776.20
445	893195.36	3517786.40
446	893155.73	3517863.19
447	893157.54	3517863.95
448	893139.07	3517895.46
449	893117.51	3517937.20
450	893083.14	3518003.78
451	893069.44	3517996.86
452	893052.08	3518021.30
453	893064.15	3518029.89
454	893064.97	3518031.19
455	893065.17	3518031.03
456	893065.18	3518031.04
457	893064.98	3518031.20
458	905447.41	3514005.15
459	905520.53	3513934.49
460	905471.09	3513878.49
461	905427.48	3513921.86
462	905366.60	3513855.12
463	905337.05	3513882.08
464	893892.91	3514728.30

465	893962.37	3514714.69
466	893938.30	3514599.37
467	893867.76	3514614.94
468	893874.92	3514646.63
469	893834.72	3514652.92
470	893842.72	3514712.41
471	893888.17	3514705.28

2.4 Перечень координат характерных точек границ зон планируемого размещения линейных объектов, подлежащих переносу (переустройству) из зон планируемого размещения линейного объекта

Проектом планировки территории не предусматривается перенос (переустройство) проектируемых объектов из зон планируемого размещения объекта.

2.5 Предельные параметры разрешенного строительства, реконструкции объектов капитального строительства, входящих в состав линейного объекта в границах зон его планируемого размещения

Предельные (минимальные и (или) максимальные размеры земельных участков и предельные параметры разрешенного строительства, реконструкции объектов

капитального строительства не подлежать установлению.

Учитывая основные технические характеристики проектируемого объекта, проектом планировки территории определены границы зоны его планируемого размещения.

Общая зона планируемого размещения проектируемого объекта составляет 54,4520га.

Границы зоны планируемого размещения объекта установлена в соответствии с требованиями действующих норм отвода и учтена при разработке рабочего проекта.

Соблюдение требований к архитектурным решениям объектов капитального строительства, входящих в состав линейных объектов, в границах каждой зоны планируемого размещения таких объектов, расположенной в границах территории исторического поселения федерального или регионального значения, с указанием:

требований к цветовому решению внешнего облика таких объектов;

требований к строительным материалам, определяющим внешний облик таких объектов;

требований к объемно-пространственным, архитектурно-стилистическим и иным характеристикам таких объектов, влияющим на их внешний облик и (или) на композицию, а также на силуэт застройки исторического поселения не предусматривается проектом.

2.6 Информация о необходимости осуществления мероприятий по защите сохраняемых объектов капитального строительства, существующих и строящихся на момент подготовки проекта планировки территории, а также объектов капитального строительства, планируемых к строительству в соответствии с ранее утвержденной документацией по планировке территории, от возможного негативного воздействия в связи с размещением линейных объектов

Безопасность в районах прохождения промысловых трубопроводов обеспечивается расположением их на соответствующих расстояниях от объектов инфраструктуры, что обеспечивает сохранность действующих трубопроводов при строительстве новых, безопасность при проведении работ и надежность трубопроводов в процессе эксплуатации.

Вариантность выбора места размещения линейных объектов не рассматривалась т.к. проектируемый объект технологически привязан к объектам сложившейся инфраструктуры (продолжение разработки и обустройства Малобалыкского месторождения, прохождение вдоль существующих коридоров коммуникаций). Иное размещение приведет к увеличению занимаемой площади, наибольшему прохождению по ОЗУ (водоохранная зона), покрытых лесом землям.

В настоящее время территория строительства расположена на площадях Малобалыкского месторождения, на которых проложены автомобильные дороги, трубопроводы, ЛЭП, площадки кустов скважин и другие объекты, связанные с добычей, подготовкой и транспортировкой нефти и газа.

Месторождения представляют собой промышленный объект нефтедобычи и эксплуатируются много лет. Техногенные нагрузки представлены кустовыми основаниями, автомобильными дорогами и коридорами коммуникаций к кустовым основаниям В соответствии со ст. 33 Земельного кодекса РФ размеры земельных участков установлены в соответствии с утвержденными в установленном порядке нормами отвода земель для конкретных видов деятельности или в соответствии с правилами землепользования и застройки, землеустроительной, градостроительной и проектной документацией.

2.7 Информация о необходимости осуществления мероприятий по сохранению объектов культурного наследия и территории традиционного природопользования коренных малочисленных народов Севера, Сибири и Дальнего Востока от возможного негативного воздействия в связи с размещением линейного объекта

Согласно Заключению Службы государственной охраны объектов культурного наследия ХМАО-Югры № 18-1615 от 10.05.2018 г. на территории испрашиваемого земельного участка объектов культурного наследия, включенных в единый государственный реестр объектов культурного наследия (памятников истории и культуры) народов РФ,

выявленных объектов культурного наследия либо объектов, обладающих признаками объекта культурного наследия, не имеется.

В соответствии с письмом Департамента недропользования и природных ресурсов Ханты-Мансийского автономного округа-Югры № 12-Исх-12624 от 04.06.2018г. проектируемый объект не находится в границах территорий традиционного природопользования коренных малочисленных народов Севера регионального значения в Ханты-Мансийском автономном округе.

2.8 Информация о необходимости осуществления мероприятий по охране окружающей среды

Для уменьшения воздействия на водотоки предусмотрены следующие мероприятия:

выполнение строительно-монтажных работ с применением гусеничной техники должно осуществляться в зимний период для уменьшения воздействия строительной техники на растительный береговой покров; в остальные сезоны года строительно-монтажные работы, движение транспорта и строительной техники должно осуществляться только по существующим автомобильным дорогам, зимникам и временным вдольтрассовым проездам;

все отходы защитных материалов, остатки горюче-смазочных материалов тщательно должны собираться в передвижное оборудование (мусоросборники, емкости для сбора отработанных горюче-смазочных материалов) и вывозиться в места, согласованные с соответствующими муниципальными органами и органами государственной власти Российской Федерации;

после завершения строительства выполняются рекультивационные работы.

Организационный сброс стоков или загрязняющих веществ на поверхность земли и в водотоки не производится. Попадание загрязняющих веществ в водные объекты в результате размыва и выноса ливневыми и талыми водами возможно лишь при неправильном хранении строительных материалов и аварийных утечек дизтоплива работающих механизмов в период строительства.

На всех этапах работ осуществляется входной, операционный и приемочный контроль качества строительства, а также проводится своевременный профилактический осмотр, ремонт и диагностика оборудования, трубопроводов и арматуры.

Для уменьшения негативного воздействия на окружающую среду проектом планировки предусмотрено:

- сокращение площади отводимых земель, путем размещения объектов в общем коридоре коммуникаций;
- размещение проектируемых объектов на малоценных землях вне участков распространения ценных в экологическом отношении лесов;
- производство работ в зимний период;
- организация мест сбора и временного хранения отходов;

- утилизация промышленных и бытовых отходов;

- рекультивация земель, нарушенных при строительстве проектируемых объектов;

Мероприятия по охране атмосферного воздуха включают:

- сокращение выбросов загрязняющих веществ от всех стационарных и передвижных источников. Содержание вредных веществ в воздухе рабочей зоны не должно превышать значений предельно допустимой концентрации;

- временное накопление обтирочного материала, отходов изоляции и мусора от бытовых помещений в металлических контейнерах;

- недопущение сжигания различных видов отходов вне специальных устройств, оборудованных системой газоочистки продуктов сжигания;

- обеспечение постоянного учета контроля работы всех видов транспорта, хранения и отпуска горюче-смазочных материалов (далее – ГСМ);

- осуществление заправки и ремонта техники на специально оборудованных для этих целей площадках и базах.

Для уменьшения воздействия на растительный и животный мир прилегающей территории документацией по планировке территории предусмотрено:

- соблюдение норм землеотводов и минимизация расчищаемых при строительстве площадок;

- соблюдение противопожарных норм;

- предотвращение развития эрозионных процессов;

- предотвращение локальных разливов ГСМ;

- контроль за движением транспорта в период строительства;

- сведение к минимуму загрязнения воздуха в процессе строительства и эксплуатации;

- плановое проведение строительных работ при устойчивых отрицательных температурах и достаточном по мощности снежном покрове, позволяющее избежать нарушение травяно-кустарничкового покрова;

- движение транспорта только по зимникам и дорогам с временным грунтовым покрытием;

- запрет на разведение костров и другие работы с открытым огнем за пределами специально отведенных мест;

- мониторинг и контроль гидрологического режима и состава грунтовых вод;

- техническая и биологическая рекультивация нарушенных земель;

- организация мест временного складирования отходов;

- удаление с территории строительства всех временных устройств, очистка от отходов производства и потребления, возникающих в процессе строительных работ и вывоз отходов на специализированные предприятия и полигоны.

2.9 Информация о необходимости осуществления мероприятий по защите территорий от чрезвычайных ситуаций природного и техногенного характера, в том числе по обеспечению пожарной безопасности и гражданкой обороне

Разработка мероприятий по гражданской обороне, мероприятий по предупреждению чрезвычайных ситуаций природного и техногенного характера в составе проектной документации объекта капитального строительства, согласно письму департамента гражданской защиты населения ХМАО-Югры №047-Исх-3773 от 04.10.2017г.

Исходные данные для разработки мероприятий по гражданской обороне (далее –ГО):

- категория объекта по ГО - нет;

- близлежащие объекты и города, отнесенные к категориям по ГО - г. Сургут-80 км;

- объект строительства находится, согласно зонированию по СП 165.1325800.2017. вне зон возможного радиоактивного загрязнения, вне зон возможного химического заражения, вне зон разрушений;

- требования к типу, защитным свойствам, характеристикам систем жизнеобеспечения и готовности к приему укрываемых ЗС на проектируемом объекте – нет;

- сведения о наличии ЗС ГО и их характеристики на территории рядом расположенных объектов и в населенных пунктах нет;

Исходные данные для разработки мероприятий по предупреждению чрезвычайных ситуаций природного и техногенного характера (далее – ЧС):

- сведения о наблюдаемых в районе площадки строительства опасных природных процессах (землетрясениях, оползнях, селях, лавинах, наводнениях, ураганах, смерчах и др.)- нет.

Перечень нормативно-технической документации

Кодекс РФ от 25 октября 2001 г. № 136-ФЗ «Земельный кодекс Российской Федерации» (ред. от 01.07.2017);

Градостроительный кодекс Российской Федерации от 2 декабря 2004г. № 190-ФЗ; (ред. от 18.06.2017);

Постановление Правительства Российской Федерации от 12 мая 2017 г. N 564 «Об утверждении Положения о составе и содержании проектов планировки территории, предусматривающих размещение одного или нескольких линейных объектов»;

Водный Кодекс Российской Федерации от 03 июня 2006г №74-ФЗ (ред. от 31.10.2016);

Лесной Кодекс Российской Федерации от 04 декабря 2016г № 200-ФЗ (ред. от 01.07.2017);

Федеральный закон Российской Федерации от 10 января 2002 г. № 7-ФЗ «Об охране окружающей среды» (ред. от 29.07.2017);

Федеральный закон Российской Федерации от 14 марта 1995 г. № 33-ФЗ «Об особо охраняемых природных территориях» (ред. от 28.12.2016);

Федеральный закон Российской Федерации от 25 июня 2002 г. № 73-ФЗ «Об объектах культурного наследия (памятниках истории и культуры) народов Российской Федерации» (ред. от 29.07.2017);

Федеральный закон от 21 декабря 1994 г №69-ФЗ «О пожарной безопасности»;

Федеральный закон от 21 июля 1997г №116-ФЗ «О промышленной безопасности опасных производственных объектов»;

Федеральный Закон от 22 июля 2008г. № 123-ФЗ Технический регламент о требованиях пожарной безопасности;

Федеральный закон от 30 декабря 2009 года № 384-ФЗ Технический регламент о безопасности зданий и сооружений;

Федеральный закон от 12.02.1998 № 28-ФЗ «О гражданской обороне»;

Федеральный закон от 21.12.1994 № 68-ФЗ «О защите населения от чрезвычайных ситуаций природного и техногенного характера»;

Положение о составе разделов проектной документации и требованиях к их содержанию, утвержденное постановлением Правительства Российской Федерации от 16 февраля 2008г. №87;

Федеральные нормы и правила в области промышленной безопасности «Правила безопасности в нефтяной и газовой промышленности»;

Правила противопожарного режима в Российской Федерации, утвержденные постановлением Правительства Российской Федерации от 25 апреля 2012г. №390.