



# АДМИНИСТРАЦИЯ НЕФТЕЮГАНСКОГО РАЙОНА

## ПОСТАНОВЛЕНИЕ

31.07.2020

№ 1110-пс

г.Нефтеюганск

О подготовке документации по планировке межселенной территории для размещения объекта: «Реконструкция нефтегазосборных трубопроводов Западно-Салымского и Вадельпского месторождения 2020 года»

В соответствии со статьей 45, пунктом 16 статьи 46 Градостроительного кодекса Российской Федерации, Федеральным законом от 06.10.2003 № 131-ФЗ «Об общих принципах организации местного самоуправления в Российской Федерации», Уставом муниципального образования Нефтеюганский район, постановлением администрации Нефтеюганского района от 15.10.2018 № 1732-па-нпа «Об утверждении порядка подготовки документации по планировке территории, разрабатываемой на основании решения Главы Нефтеюганского района и порядка принятия решения об утверждении документации по планировке территории Нефтеюганского района», на основании заявления общества с ограниченной ответственностью «Альянс-Инжиниринг» (далее – ООО «Альянс-Инжиниринг») от 02.07.2020 № 75-07/20 постановляю:

1. Подготовить проект планировки (далее - Документация) для размещения объекта: «Реконструкция нефтегазосборных трубопроводов Западно-Салымского и Вадельпского месторождения 2020 года» (приложение № 1).

2. Утвердить задание на разработку документации по планировке территории для размещения объекта: «Реконструкция нефтегазосборных трубопроводов Западно-Салымского и Вадельпского месторождения 2020 года» (приложение № 2).

3. Рекомендовать ООО «Альянс-Инжиниринг» осуществить подготовку Документации для размещения объекта, указанного в пункте 1 настоящего постановления, и предоставить подготовленную Документацию в комитет по градостроительству администрации Нефтеюганского района на проверку.

4. Комитету по градостроительству администрации Нефтеюганского района (Крышалович Д.В.):

4.1. Организовать учет предложений от физических и юридических лиц о порядке, сроках подготовки и содержания Документации.

4.2. Осуществить проверку подготовленной на основании настоящего постановления Документации в течение двадцати рабочих дней со дня поступления Документации в комитет по градостроительству администрации Нефтеюганского

района на соответствие требованиям пункта 10 статьи 45 Градостроительного кодекса Российской Федерации.

5. Настоящее постановление подлежит опубликованию в газете «Югорское обозрение» и размещению на официальном сайте органов местного самоуправления Нефтеюганского района.

6. Контроль за выполнением постановления возложить на директора департамента имущественных отношений – заместителя главы Нефтеюганского района Бородкину О.В.

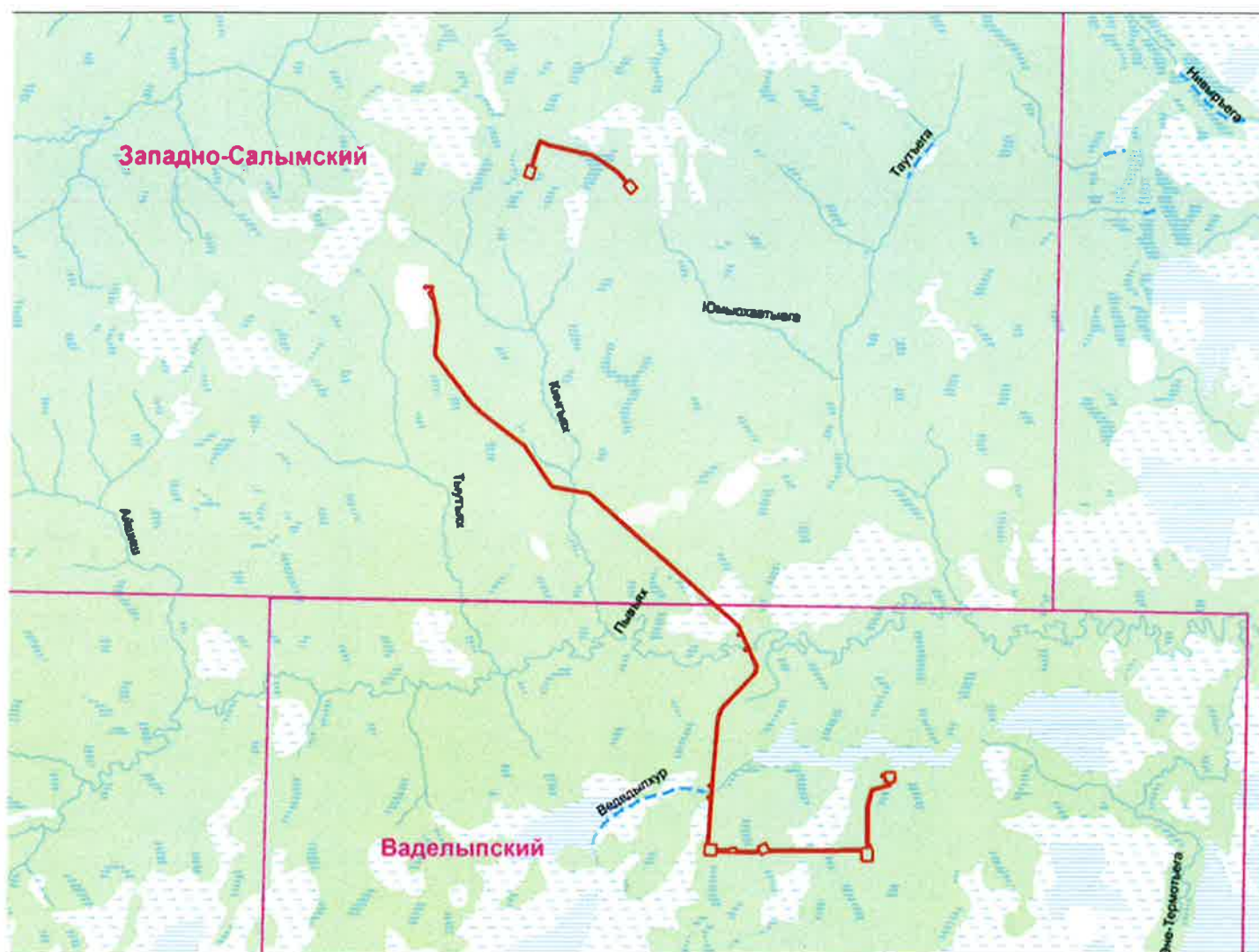
Исполняющий обязанности  
Главы района







С.А.Кудашкин

Приложение № 1  
к постановлению администрации  
Нефтеюганского района  
от 31.07.2020 № 1110-нр

Схема  
размещения объекта: «Реконструкция нефтегазосборных трубопроводов Западно-Салымского и Вадельпского месторождения 2020 года»



Условные обозначения:	
	- границы участка проектируемых объектов
	- границы лицензионных месторождений
Категории земель в границах лицензионного участка	
	- лесные земли (покрытые лесной растительностью)
	- нелесные земли (болота)

Приложение № 2  
к постановлению администрации  
Нефтеюганского района  
от 31.07.2020 № 1110-на

**ЗАДАНИЕ**  
**на разработку документации по планировке территории**

**«Реконструкция нефтегазосборных трубопроводов Западно-Салымского и Вадельпского месторождения 2020 года» (наименование территории, наименование объекта (ов) капитального строительства, для размещения которого(ых) подготавливается документация по планировке территории)**

Наименование позиции	Содержание
1. Вид разрабатываемой документации по планировке территории	Проект планировки территории.
2. Инициатор подготовки документации по планировке территории	Публичная компания с ограниченной ответственностью «Салым Петролеум Девелопмент Н.В.»; свидетельство об аккредитации № 10150002621 от 13.05.2015, свидетельство о постановке на учет в налоговом органе, серия 86 № 001712135; место нахождения и адрес: 123242, РФ, г. Москва, Новинский бульвар, д. 31; Реквизиты документа, удостоверяющего полномочия представителя заявителя: доверенность №129/18 от 26.03.2018.
3. Источник финансирования работ по подготовке документации по планировке территории	За счет собственных средств Публичной компании с ограниченной ответственностью «Салым Петролеум Девелопмент Н.В.».
4. Вид и наименование планируемого к размещению объекта капитального строительства, его основные характеристики	Полное наименование объекта: «Реконструкция нефтегазосборных трубопроводов Западно-Салымского и Вадельпского месторождения 2020 года». Основные характеристики представлены в приложении № 1 к настоящему заданию.
5. Населенные пункты, поселения, городские округа, муниципальные районы, в отношении территорий которых осуществляется подготовка документации по планировке территории	Муниципальное образование Нефтеюганский район Ханты-Мансийского автономного округа – Югры Тюменской области
6. Состав документации по планировке территории	Документацию по планировке территории выполнить в соответствии с постановлением Правительства

Российской Федерации от 12 мая 2017 года №564 «Об утверждении положения о составе и содержании проектов планировки территории, предусматривающих размещение одного или нескольких линейных объектов».

Проект планировки территории должен состоять из основной (утверждаемой) части и материалов по ее обоснованию.

1. Основная часть проекта планировки территории включает в себя:

раздел 1 «Проект планировки территории. Графическая часть»;

раздел 2 «Положение о размещении линейных объектов».

Раздел 1 «Проект планировки территории. Графическая часть» должен быть представлен в виде чертежа (чертежей), выполненного на цифровом топографическом плане, соответствующем требованиям, установленным федеральным органом исполнительной власти, осуществляющим функции по выработке и реализации государственной политики и нормативно-правовому регулированию в сфере строительства, архитектуры, градостроительства.

Раздел 1 «Проект планировки территории. Графическая часть» включает в себя:

чертеж красных линий;

чертеж границ зон планируемого размещения линейных объектов;

чертеж границ зон планируемого размещения линейных объектов, подлежащих переносу (переустройству) из зон планируемого размещения линейных объектов.

Объединение нескольких чертежей в один допускается при условии обеспечения читаемости линий и условных обозначений графических материалов.

На чертеже красных линий отображаются:

а) границы территории, в отношении которой осуществляется подготовка проекта планировки;

б) существующие (ранее установленные в соответствии с законодательством Российской Федерации), устанавливаемые и отменяемые красные линии;

в) номера характерных точек красных линий, в том числе точек начала и окончания красных линий, точек изменения описания красных линий. Перечень координат характерных точек красных линий приводится в форме таблицы, которая является неотъемлемым приложением к чертежу красных линий;

г) пояснительные надписи, содержащие информацию о

видах линейных объектов применительно к территориям, которые заняты такими объектами или предназначены для их размещения, о видах территорий общего пользования, для которых установлены и (или) устанавливаются красные линии.

На чертеже границ зон планируемого размещения линейных объектов отображаются:

а) границы территории, в отношении которой осуществляется подготовка проекта планировки;

б) границы зон планируемого размещения линейных объектов, устанавливаемые в соответствии с нормами отвода земельных участков для конкретных видов линейных объектов с указанием границ зон планируемого размещения объектов капитального строительства, входящих в состав линейных объектов, обеспечивающих в том числе соблюдение расчетных показателей минимально допустимого уровня обеспеченности территории объектами коммунальной, транспортной, социальной инфраструктур и расчетных показателей максимально допустимого уровня территориальной доступности указанных объектов для населения в соответствии с нормативами градостроительного проектирования. Места размещения объектов капитального строительства, входящих в состав линейного объекта, подлежат уточнению при архитектурно-строительном проектировании, но не могут выходить за границы зон планируемого размещения таких объектов, установленных проектом планировки территории;

в) номера характерных точек границ зон планируемого размещения линейных объектов, в том числе точек начала и окончания, точек изменения описания границ таких зон;

г) границы зон с особыми условиями использования территорий, подлежащие установлению в связи с размещением линейных объектов.

На чертеже границ зон планируемого размещения линейных объектов, подлежащих переносу (переустройству) из зон планируемого размещения линейных объектов, отображаются:

а) границы территории, в отношении которой осуществляется подготовка проекта планировки;

б) границы зон планируемого размещения линейных объектов, подлежащих переносу (переустройству) из зон планируемого размещения линейных объектов;

в) номера характерных точек границ зон планируемого размещения линейных объектов, подлежащих переносу (переустройству) из зон планируемого размещения линейных объектов;

г) границы зон с особыми условиями использования территорий, подлежащие установлению в связи с размещением линейных объектов, подлежащих переносу (переустройству) из зон планируемого размещения линейных объектов.

Раздел 2 «Положение о размещении линейных объектов» должен содержать следующую информацию:

а) наименование, основные характеристики (категория, протяженность, проектная мощность, пропускная способность, грузонапряженность, интенсивность движения) и назначение планируемых для размещения линейных объектов;

б) перечень субъектов Российской Федерации, перечень муниципальных районов, городских округов в составе субъектов Российской Федерации, перечень поселений, населенных пунктов, внутригородских территорий городов федерального значения, на территориях которых устанавливаются зоны планируемого размещения линейных объектов;

в) перечень координат характерных точек границ зон планируемого размещения линейных объектов;

г) перечень координат характерных точек границ зон планируемого размещения линейных объектов, подлежащих переносу (переустройству) из зон планируемого размещения линейных объектов;

д) предельные параметры разрешенного строительства, реконструкции объектов капитального строительства, входящих в состав линейных объектов в границах зон их планируемого размещения:

- предельное количество этажей и (или) предельная высота объектов капитального строительства, входящих в состав линейных объектов, в границах каждой зоны планируемого размещения таких объектов;

- максимальный процент застройки каждой зоны планируемого размещения объектов капитального строительства, входящих в состав линейных объектов, определяемый как отношение площади зоны планируемого размещения объекта капитального строительства, входящего в состав линейного объекта, которая может быть застроена, ко всей площади этой зоны;

- минимальные отступы от границ земельных участков в целях определения мест допустимого размещения объектов капитального строительства, которые входят в состав линейных объектов и за пределами, которых запрещено строительство таких объектов, в границах каждой зоны планируемого размещения объектов капитального строительства, входящих в состав линейных объектов;

- требования к архитектурным решениям объектов капитального строительства, входящих в состав линейных объектов, в границах каждой зоны планируемого размещения таких объектов, расположенной в границах территории исторического поселения федерального или регионального значения, с указанием:

требований к цветовому решению внешнего облика таких объектов;

требований к строительным материалам, определяющим внешний облик таких объектов;

требований к объемно-пространственным, архитектурно-стилистическим и иным характеристикам таких объектов, влияющим на их внешний облик и (или) на композицию, а также на силуэт застройки исторического поселения;

е) информация о необходимости осуществления мероприятий по защите сохраняемых объектов капитального строительства (здание, строение, сооружение, объекты, строительство которых не завершено), существующих и строящихся на момент подготовки проекта планировки территории, а также объектов капитального строительства, планируемых к строительству в соответствии с ранее утвержденной документацией по планировке территории, от возможного негативного воздействия в связи с размещением линейных объектов;

ж) информация о необходимости осуществления мероприятий по сохранению объектов культурного наследия от возможного негативного воздействия в связи с размещением линейных объектов;

з) информация о необходимости осуществления мероприятий по охране окружающей среды;

и) информация о необходимости осуществления мероприятий по защите территории от чрезвычайных ситуаций природного и техногенного характера, в том числе



по обеспечению пожарной безопасности и гражданской обороне.

Раздел 3 «Материалы по обоснованию проекта планировки территории. Графическая часть» содержит следующие схемы:

а) схема расположения элементов планировочной структуры (территорий, занятых линейными объектами и (или) предназначенных для размещения линейных объектов);

б) схема использования территории в период подготовки проекта планировки территории;

в) схема границ территорий объектов культурного наследия;

г) схема границ зон с особыми условиями использования территорий;

д) схема границ территорий, подверженных риску возникновения чрезвычайных ситуаций природного и техногенного характера (пожар, взрыв, химическое, радиоактивное заражение, затопление, подтопление, оползень, карсты, эрозия и т.д.);

е) схема конструктивных и планировочных решений.

Схема расположения элементов планировочной структуры разрабатывается в масштабе от 1:10 000 до 1:25 000 при условии обеспечения читаемости линий и условных обозначений графических материалов. На этой схеме отображаются:

а) границы территории, в отношении которой осуществляется подготовка схемы расположения элементов планировочной структуры, в пределах границ субъекта (субъектов) Российской Федерации, на территории которого устанавливаются границы зон планируемого размещения линейных объектов и границы зон планируемого размещения линейных объектов, подлежащих переносу (переустройству) из зон планируемого размещения линейных объектов;

б) границы зон планируемого размещения линейных объектов, устанавливаемые в соответствии с нормами отвода земельных участков для конкретных видов линейных объектов;

в) границы зон планируемого размещения линейных объектов, подлежащих переносу (переустройству) из зон планируемого размещения линейных объектов.

На схеме использования территории в период подготовки проекта планировки территории отображаются:

а) границы территории, в отношении которой

осуществляется подготовка проекта планировки;

б) границы зон планируемого размещения линейных объектов, устанавливаемые в соответствии с нормами отвода земельных участков для конкретных видов линейных объектов;

в) границы зон планируемого размещения линейных объектов, подлежащих переносу (переустройству) из зон планируемого размещения линейных объектов;

г) сведения об отнесении к определенной категории земель в границах территории, в отношении которой осуществляется подготовка проекта планировки;

д) границы существующих земельных участков, учтенных в Едином государственном реестре недвижимости, в границах территории, в отношении которой осуществляется подготовка проекта планировки, с указанием номеров характерных точек границ таких земельных участков, а также форм собственности таких земельных участков и информации о необходимости изъятия таких земельных участков для государственных и муниципальных нужд;

е) контуры существующих сохраняемых объектов капитального строительства, а также подлежащих сносу и (или) демонтажу и не подлежащих переносу (переустройству) линейных объектов;

ж) границы зон планируемого размещения объектов капитального строительства, установленные ранее утвержденной документацией по планировке территории, в случае планируемого размещения таковых в границах территории, в отношении которой осуществляется подготовка проекта планировки.

На схеме границ территорий объектов культурного наследия, при наличии объектов культурного наследия в границах территории, в отношении которой осуществляется подготовка проекта планировки отображаются:

а) границы территории, в отношении которой осуществляется подготовка проекта планировки;

б) границы зон планируемого размещения линейных объектов, устанавливаемые в соответствии с нормами отвода земельных участков для конкретных видов линейных объектов;

в) границы зон планируемого размещения линейных объектов, подлежащих переносу (переустройству) из зон

планируемого размещения линейных объектов;

г) границы территорий объектов культурного наследия, включенных в единый государственный реестр объектов культурного наследия (памятников истории и культуры) народов Российской Федерации;

д) границы территорий выявленных объектов культурного наследия.

На схеме границ зон с особыми условиями использования территорий, которая может представляться в виде одной или нескольких схем по отдельным видам зон, отображаются:

а) границы территории, в отношении которой осуществляется подготовка проекта планировки;

б) границы зон планируемого размещения линейных объектов, устанавливаемые в соответствии с нормами отвода земельных участков для конкретных видов линейных объектов;

в) границы зон планируемого размещения линейных объектов, подлежащих переносу (переустройству) из зон планируемого размещения линейных объектов;

г) утвержденные в установленном порядке границы зон с особыми условиями использования территорий:

- границы охранных зон существующих инженерных сетей и сооружений;
- границы зон существующих охраняемых и режимных объектов;
- границы зон санитарной охраны источников водоснабжения;
- границы прибрежных защитных полос;
- границы водоохранных зон;
- границы зон охраны объектов культурного наследия (памятников истории и культуры) федерального, регионального и местного значения;
- границы зон затопления, подтопления;
- границы санитарно-защитных зон существующих промышленных объектов и производств и (или) их комплексов;
- границы площадей залегания полезных ископаемых;
- границы охранных зон стационарных пунктов наблюдений за состоянием окружающей среды, ее загрязнением;
- границы придорожной полосы автомобильной дороги;
- границы приаэродромной территории;
- границы охранных зон железных дорог;
- границы санитарных разрывов, установленных от

существующих железнодорожных линий и автодорог, а также объектов энергетики;  
 - границы иных зон с особыми условиями использования территорий в границах подготовки проекта планировки территории, устанавливаемых в соответствии с законодательством Российской Федерации.

На схеме границ территорий, подверженных риску возникновения чрезвычайных ситуаций природного и техногенного характера (пожар, взрыв, химическое, радиоактивное заражение, затопление, подтопление, оползень, карсты, эрозия и т.д.), отображаются:

а) границы территории, в отношении которой осуществляется подготовка проекта планировки;

б) границы зон планируемого размещения линейных объектов, устанавливаемые в соответствии с нормами отвода земельных участков для конкретных видов линейных объектов;

в) границы зон планируемого размещения линейных объектов, подлежащих переносу (переустройству) из зон планируемого размещения линейных объектов;

г) границы территорий, подверженных риску возникновения чрезвычайных ситуаций природного и техногенного характера (в соответствии с исходными данными, материалами документов территориального планирования, а в случае их отсутствия - в соответствии с нормативно-техническими документами).

На схеме конструктивных и планировочных решений, подготавливаемой в целях обоснования границ зон планируемого размещения линейных объектов, отображаются:

а) границы территории, в отношении которой осуществляется подготовка проекта планировки;

б) границы зон планируемого размещения линейных объектов, устанавливаемые в соответствии с нормами отвода земельных участков для конкретных видов линейных объектов;

в) ось планируемого линейного объекта с нанесением пикетажа и (или) километровых отметок;

г) конструктивные и планировочные решения, планируемые в отношении линейного объекта и (или) объектов капитального строительства, входящих в состав линейного объекта, в объеме, достаточном для определения зоны планируемого размещения линейного

объекта.

д) схемы в графической форме для обоснования размещения линейных объектов.

Раздел 4 «Материалы по обоснованию проекта планировки территории. Пояснительная записка» содержит:

а) описание природно-климатических условий территории, в отношении которой разрабатывается проект планировки территории;

б) обоснование определения границ зон планируемого размещения линейных объектов;

в) обоснование определения границ зон планируемого размещения линейных объектов, подлежащих переносу (переустройству) из зон планируемого размещения линейных объектов;

г) обоснование определения предельных параметров застройки территории в границах зон планируемого размещения объектов капитального строительства, входящих в состав линейных объектов;

д) ведомость пересечений границ зон планируемого размещения линейного объекта (объектов) с сохраняемыми объектами капитального строительства (здание, строение, сооружение, объект, строительство которого не завершено), существующими и строящимися на момент подготовки проекта планировки территории;

е) ведомость пересечений границ зон планируемого размещения линейного объекта (объектов) с объектами капитального строительства, строительство которых запланировано в соответствии с ранее утвержденной документацией по планировке территории;

ж) ведомость пересечений границ зон планируемого размещения линейного объекта (объектов) с водными объектами (в том числе с водотоками, водоемами, болотами и т.д.).

Обязательным приложением к разделу 4 «Материалы по обоснованию проекта планировки территории. Пояснительная записка» являются:

а) материалы и результаты инженерных изысканий, используемые при подготовке проекта планировки территории, с приложением документов, подтверждающих соответствие лиц, выполнивших инженерные изыскания, требованиям части 2 статьи 47 Градостроительного кодекса Российской Федерации (далее - Кодекс);

б) программа и задание на проведение инженерных

изысканий, используемые при подготовке проекта планировки территории; либо пояснительная записка, содержащая обоснование отсутствия необходимости выполнения инженерных изысканий для подготовки документации по планировке территории;

в) исходные данные, используемые при подготовке проекта планировки территории;

г) решение о подготовке документации по планировке территории с приложением задания;

д) информация об отсутствии объектов культурного наследия в границах территории, в отношении которой осуществляется подготовка проекта планировки (при необходимости).

Проект межевания территории выполнить в соответствии со статьей 43 Градостроительного Кодекса.

Проект межевания территории должен состоять из основной части, которая подлежит утверждению, и материалов по обоснованию этого проекта.

Основная часть проекта межевания территории включает в себя текстовую часть и чертежи межевания территории.

1. Текстовая часть проекта межевания территории включает в себя:

1) перечень и сведения о площади образуемых земельных участков, в том числе возможные способы их образования;

2) перечень и сведения о площади образуемых земельных участков, которые будут отнесены к территориям общего пользования или имуществу общего пользования, в том числе в отношении которых предполагаются резервирование и (или) изъятие для государственных или муниципальных нужд;

3) вид разрешенного использования образуемых земельных участков в соответствии с проектом планировки территории в случаях, предусмотренных настоящим Кодексом;

4) целевое назначение лесов, вид (виды) разрешенного использования лесного участка, количественные и качественные характеристики лесного участка, сведения о нахождении лесного участка в границах особо защитных участков лесов (в случае, если подготовка проекта межевания территории осуществляется в целях определения местоположения границ образуемых и (или) изменяемых лесных участков);

5) сведения о границах территории, в отношении которой утвержден проект межевания, содержащие перечень координат характерных точек этих границ в системе координат, используемой для ведения Единого

государственного реестра недвижимости. Координаты характерных точек границ территории, в отношении которой утвержден проект межевания, определяются в соответствии с требованиями к точности определения координат характерных точек границ, установленных в соответствии с настоящим Кодексом для территориальных зон.

2. На чертежах межевания территории отображаются:

1) границы планируемых (в случае, если подготовка проекта межевания территории осуществляется в составе проекта планировки территории) и существующих элементов планировочной структуры;

2) красные линии, утвержденные в составе проекта планировки территории, или красные линии, утверждаемые, изменяемые проектом межевания территории в соответствии с пунктом 2 части 2 статьи 43 Градостроительного кодекса Российской Федерации;

3) линии отступа от красных линий в целях определения мест допустимого размещения зданий, строений, сооружений;

4) границы образуемых и (или) изменяемых земельных участков, условные номера образуемых земельных участков, в том числе в отношении которых предполагаются их резервирование и (или) изъятие для государственных или муниципальных нужд;

5) границы публичных сервитутов.

3. Материалы по обоснованию проекта межевания территории включают в себя чертежи, на которых отображаются:

1) границы существующих земельных участков;

2) границы зон с особыми условиями использования территорий;

3) местоположение существующих объектов капитального строительства;

4) границы особо охраняемых природных территорий;

5) границы территорий объектов культурного наследия;

6) границы лесничеств, лесопарков, участковых лесничеств, лесных кварталов, лесотаксационных выделов или частей лесотаксационных выделов.

Проект межевания разработать при необходимости.

Приложение №1 к заданию  
на разработку документации  
по планировке территории

Проектом предусматриваются следующие объекты строительства:

- Нефтегазосборный трубопровод от куста скважин №15 до камеры приема Ш12;
- Нефтегазосборные сети, высоконапорные водоводы на участке Ш2 - узел 17;
- Нефтегазосборные сети. Первый пусковой комплекс;
- Нефтегазосборные сети. Куст 54-точ. Врезки в НГП;
- ВЛ 0,4кВ;
- Кабель ВОЛС;
- Нефтегазосборный трубопровод. Участок от куста скважин №50 до узла Ш2.

**Основные технические характеристики планируемых трубопроводов**

Наименование участка	Расход, м <sup>3</sup> /сут	Рабочее (расчетное) давление, МПа	Диаметр трубопровода, мм	Длина, м	Материал изготовления
<b>Нефтегазосборный трубопровод от куста скважин №15 до камеры приема Ш12</b>					
Куст скважин №15 – Ш91	1843	4,0	159x6	134,1	Стальные бесшовные повышенной коррозионной стойкости из стали 13ХФА, класс прочности К52. С наружным трехслойным полиэтиленовым покрытием и внутренним двухслойным эпоксидным покрытием
Ш91-Ш12				3195,70	
Ш12-точка подключения				89,70	
<b>Нефтегазосборные сети, высоконапорные водоводы на участке Ш2 - узел 17</b>					
Ш2-Ш90	4100	4,0	426x10	69,82	Стальные бесшовные повышенной коррозионной стойкости из стали 13ХФА, класс прочности К52. С наружным трехслойным полиэтиленовым покрытием и внутренним двухслойным эпоксидным покрытием
Ш90-У17				91,46	
<b>Нефтегазосборные сети. Первый пусковой комплекс</b>					
У17-У196	4100	4,0	426x10	2419,64	Стальные бесшовные повышенной коррозионной стойкости из стали 13ХФА, класс прочности К52. С наружным трехслойным полиэтиленовым покрытием и внутренним двухслойным эпоксидным покрытием
<b>Нефтегазосборные сети. Куст 54-точ. Врезки в НГП</b>					



У196-Ш87	4750	4,0	426x10	1440,37	Стальные бесшовные повышенной коррозионной стойкости из стали 13ХФА, класс прочности К52. С наружным трехслойным полиэтиленовым покрытием и внутренним двухслойным эпоксидным покрытием
Нефтегазосборный трубопровод. Участок от куста скважин №50 до узла Ш2					
Ш22-Ш23	1300	4,0	219x8,0	2130,06	Стальные бесшовные повышенной коррозионной стойкости из стали 13ХФА, класс прочности К52. С наружным трехслойным полиэтиленовым покрытием и внутренним двухслойным эпоксидным покрытием

**Основные технические характеристики планируемых воздушных линий электропередачи (ВЛ)**

Наименование	Напряжение	Марка провода	Тип опор	Протяженность, м
ВЛ 0,4 кВ	0,4 кВ	СИП-2	металлических опорах, разработанных в т.с Арх.№4.0639 "Конструкции опор ВЛ 6-10кВ из отработанных бурильных и отбракованных труб для районов Западной Сибири".	562,87

**Основные технические характеристики планируемого кабеля ВОЛС**

Наименование	Протяженность, м
Кабель ВОЛС от БАиС до оптической муфты № 1 на опоре № 27	604

**Основные технические характеристики демонтируемых трубопроводов**

Наименование участка	Диаметр трубопровода, мм	Длина, м
Нефтегазосборный трубопровод от куста скважин №15 до камеры приема Ш12	159x6	3378,97
Нефтегазосборные сети, высоконапорные водоводы на участке Ш2 - узел 17	325x9	2550,33
Нефтегазосборные сети. Первый пусковой комплекс	325x9	18492,3
Нефтегазосборные сети. Куст 54-точ. Врезки в НГП	325x9	18492,3
Нефтегазосборный трубопровод. Участок от куста скважин №50 до узла Ш2	219x8,0	2157,47