



# АДМИНИСТРАЦИЯ НЕФТЕЮГАНСКОГО РАЙОНА

## ПОСТАНОВЛЕНИЕ

25.02.2020

№ 205-па

г.Нефтеюганск

О подготовке документации по планировке межселенной территории Нефтеюганского района для размещения объекта: «Линейные коммуникации для кустовых площадок 164,169 Усть-Балыкского месторождения»

В соответствии со статьей 45, пунктом 16 статьи 46 Градостроительного кодекса Российской Федерации, Федеральным законом от 06.10.2003 № 131-ФЗ «Об общих принципах организации местного самоуправления в Российской Федерации», Уставом муниципального образования Нефтеюганский район, постановлением администрации Нефтеюганского района от 15.10.2018 № 1732-па-нпа «Об утверждении порядка подготовки документации по планировке территорий, разрабатываемой на основании решения Главы Нефтеюганского района и порядка принятия решений об утверждении документации по планировке территории Нефтеюганского района», на основании заявления публичного акционерного общества «Нефтяная компания «Роснефть» (далее – ПАО «НК «Роснефть») от 16.01.2020 № 03/06-04-0110 п о с т а н о в л я ю:

1. Подготовить проект планировки и проект межевания территории (далее – Документация) для размещения объекта: «Линейные коммуникации для кустовых площадок 164,169 Усть-Балыкского месторождения» (приложение № 1).
2. Утвердить задание на разработку документации по планировке территории для размещения объекта: «Линейные коммуникации для кустовых площадок 164,169 Усть-Балыкского месторождения» (приложение № 2).
3. Рекомендовать ПАО «НК «Роснефть» осуществить подготовку Документации для размещения объектов, указанных в пункте 1 настоящего постановления, и представить подготовленную Документацию в комитет по градостроительству администрации Нефтеюганского района на проверку.
4. Комитету по градостроительству администрации Нефтеюганского района (Крышалович Д.В.):
  - 4.1. Организовать учет предложений от физических и юридических лиц о порядке, сроках подготовки и содержании Документации.
  - 4.2. Осуществить проверку подготовленной на основании настоящего постановления Документации в течение двадцати рабочих дней со дня поступления Документации в комитет по градостроительству администрации района

на соответствие требованиям пункта 10 статьи 45 Градостроительного кодекса Российской Федерации.

5. Настоящее постановление подлежит опубликованию в газете «Югорское обозрение» и размещению на официальном сайте органов местного самоуправления Нефтеюганского района.

6. Контроль за выполнением постановления возложить на директора департамента имущественных отношений – заместителя главы Нефтеюганского района Бородкину О.В.

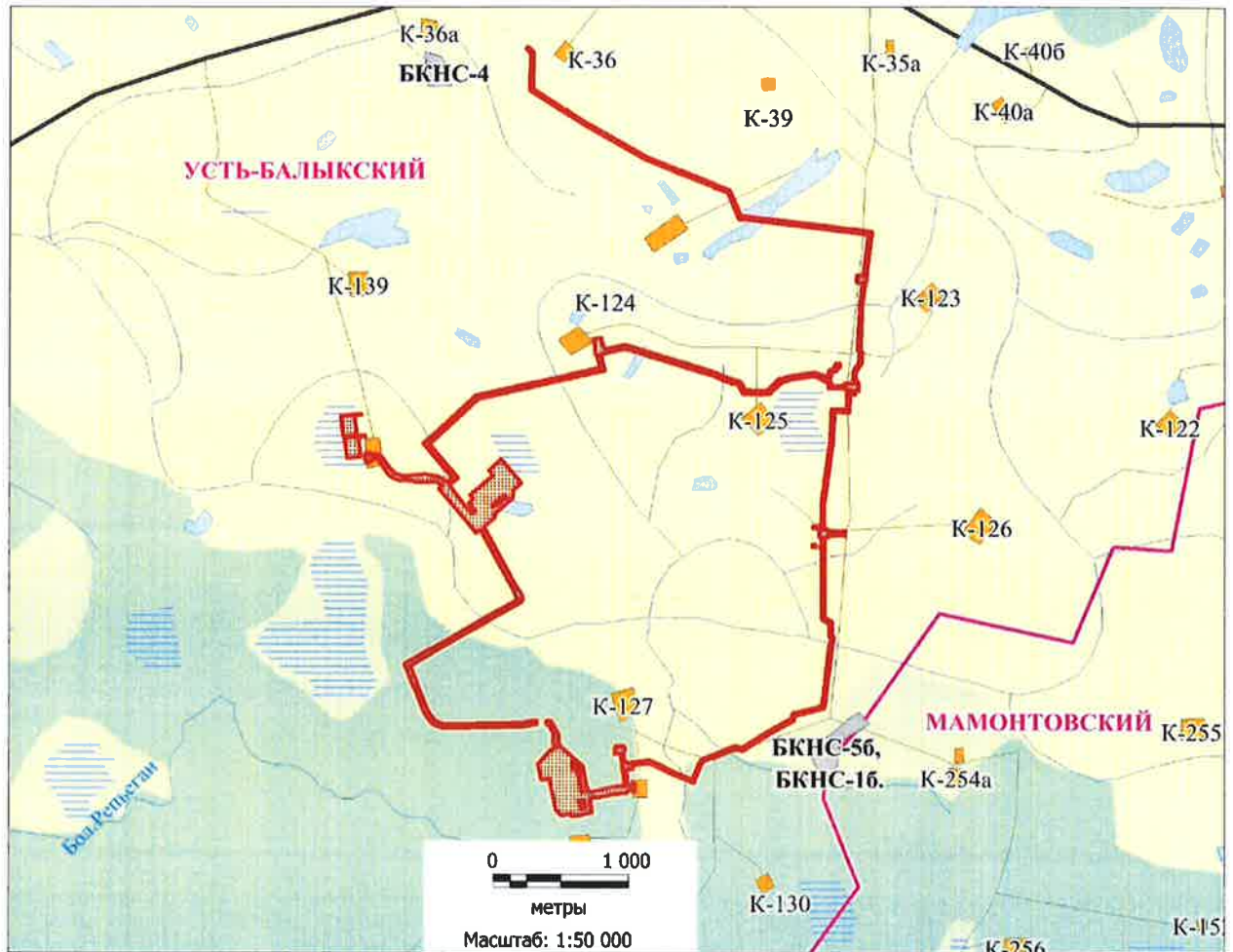
Глава района






Г.В.Лапковская

Приложение № 1  
к постановлению администрации  
Нефтеюганского района  
от 25.02.2020 № 205-па

**СХЕМА**  
размещения объекта: «Линейные коммуникации для кустовых площадок 164,169  
Усть-Балыкского месторождения»



**Условные обозначения**

	Кустовые площадки		Болото
	Технологический объект		Река
	Озера		Автомоби́льная доро́га с покрытием
	Лес		Грунтово́я доро́га
	Луг		Границы лицензионных участков
			Границы зоны планируемого размещения линейных объектов

Приложение № 2  
к постановлению администрации  
Нефтеюганского района  
от 25.02.2020 № 205-па

**Задание**  
на разработку документации по планировке территории  
«Линейные коммуникации для кустовых площадок 164,169 Усть-Балыкского  
месторождения»

Наименование позиции	Содержание
1. Вид разрабатываемой документации по планировке территории	Проект планировки территории. Проект межевания территории
2. Инициатор подготовки документации по планировке территории	ПАО «НК «Роснефть», 115035, г. Москва, Софийская набережная, 26/1 ИНН: 7706107510 КПП: 770601001
3. Источник финансирования работ по подготовке документации по планировке территории	За счет собственных средств ПАО «НК «Роснефть»
4. Вид и наименование планируемого к размещению объекта капитального строительства, его основные характеристики	Полное наименование объекта: «Линейные коммуникации для кустовых площадок 164,169 Усть-Балыкского месторождения». Приложение: Вид и наименование планируемого к размещению объекта капитального строительства, его основные характеристики
5. Населенные пункты, поселения, городские округа, муниципальные районы, в отношении территорий которых осуществляется подготовка документации по планировке территории	Муниципальное образование Нефтеюганский район Ханты-Мансийского автономного округа – Югры Тюменской области
6. Состав документации по планировке территории	Документацию по планировке территории выполнить в соответствии с постановлением Правительства Российской Федерации от 12 мая 2017 года № 564 «Об утверждении положения о составе и содержании проектов планировки территории, предусматривающих размещение одного или нескольких линейных объектов» в том числе: - Проект планировки территории и проект межевания территории. Основная часть; - Проект планировки территории и проект межевания территории. Материалы по обоснованию.

Приложение  
к заданию на разработку документации  
по планировке территории

**Основные технические характеристики планируемых воздушных линий  
электропередачи (ВЛ)**

Наименование	Напряжение, кВ	Марка провода	Тип опор	Тип изоляции	Протяженность, км
ВЛ 6 кВ на куст 169	6	АС-120- 19 мм <sup>2</sup>	Унифицированные стальные нормальные опоры	Стекланная	1,08955
ВЛ 6 кВ на куст 164	6		Из стальных труб		3,12328

**Основные технические характеристики планируемых трубопроводов**

Наименование трубопровода	Диаметр трубо- провода, толщина стенки, мм	Давление (избыточ- ное), МПа,	Проектная мощность трубопровода по жидкости/ по газу, м <sup>3</sup> /сут	Протяжённость трубопровода, км	Материал изготовления
Нефтегазосборные сети к.164 - т.вр.к.164	159x6	4,0	1022,10/49591, 29	2,685	Стальные электросварные прямошовные хладостойкие трубы, из стали марки 09Г2С, класс прочности К48 с заводским наружным трехслойным полиэтиленовым и внутренним эпоксидным покрытием с максимальной температурой эксплуатации +60°C

Высоконапорный водовод т.вр.к.169 - к.169	168x14	22,3	1104,63/-	9,160	Стальные электросварные прямошовные хладостойкие трубы, из стали марки 09Г2С, класс прочности К48 с заводским наружным трехслойным полиэтиленовым и внутренним эпоксидным покрытием с максимальной температурой эксплуатации +60°С
					Стальные электросварные прямошовные хладостойкие
Нефтегазосборные сети к.164 – УП№125	159x6	4,0	317,58/13125,1 4	1,979	класс прочности К48 с заводским наружным трехслойным полиэтиленовым и внутренним эпоксидным покрытием с максимальной температурой эксплуатации +60°С Стальные электросварные прямошовные хладостойкие трубы, из стали марки 09Г2С,

Высоконапорный водовод т.вр.к.164 - к.164	168x14	22,3	980,90/-	4,692	Стальные электросварные прямошовные хладостойкие трубы, из стали марки 09Г2С, класс прочности К48 с заводским наружным трехслойным полиэтиленовым и внутренним эпоксидным покрытием с максимальной температурой эксплуатации +60°C
---	--------	------	----------	-------	--

**Основные технические характеристики планируемых автомобильных дорог**

Наименование	Техническая категория	Ширина земляного полотна, м	Ширина проезжей части, м	Длина, км	Количество углов поворота
Подъезд №1 к кусту скважин №164	IV-в	7,50 – 10,10	4,5	1364,24	6
Съезд к кусту скважин №164	IV-в	7,50 – 10,10	4,5	30,00	6
Подъезд №1 к кусту скважин №169	IV-в	7,50 – 10,10	4,5	423,52	6
Подъезд №2 к кусту скважин №169	IV-в	7,50 – 10,10	4,5	206,87	6
Подъезд к узлу подключения куста №166	IV-в	7,50 – 10,10	4,5	138,73	6