



АДМИНИСТРАЦИЯ НЕФТЕЮГАНСКОГО РАЙОНА

ПОСТАНОВЛЕНИЕ

20.08.2018

№ 1381-па

г.Нефтеюганск

О подготовке документации по планировке межселенной территории Нефтеюганского района

В соответствии со статьей 45, пунктом 16 статьи 46 Градостроительного кодекса Российской Федерации, Федеральным законом от 06.10.2003 № 131-ФЗ «Об общих принципах организации местного самоуправления в Российской Федерации», Уставом муниципального образования Нефтеюганский район, постановлением администрации Нефтеюганского района от 22.07.2013 № 1955-па-нпа «Об утверждении положения о порядке подготовки документации по планировке межселенных территорий Нефтеюганского района», на основании заявления акционерного общества фирма «Фрикон» (далее - АО фирма «Фрикон») от 31.07.2018 № 1339-970 п о с т а н о в л я ю:

1. Подготовить проект планировки и проект межевания территории (далее - Документация) для размещения объекта:

1.1. «Площадка складирования леса в районе куста 804 Южно-Тепловского месторождения», в соответствии со схемой размещения объекта, являющейся приложением № 1 к настоящему постановлению.

1.2. «Площадка складирования леса в районе куста 518 бис Малобалыкского месторождения», в соответствии со схемой размещения объекта, являющейся приложением № 2 к настоящему постановлению.

1.3. «Площадка складирования леса в районе куста 13 Среднебалыкского месторождения», в соответствии со схемой размещения объекта, являющейся приложением № 3 к настоящему постановлению.

1.4. «Площадка складирования леса в районе куста 1 Встречного месторождения», в соответствии со схемой размещения объекта, являющейся приложением № 4 к настоящему постановлению.

1.5. «Площадка складирования леса в районе карьера 1-4 Кузоваткинского месторождения», в соответствии со схемой размещения объекта, являющейся приложением № 5 к настоящему постановлению.

1.6. «Площадка складирования леса в районе карьера 1-4 Соровского месторождения», в соответствии со схемой размещения объекта, являющейся приложением № 6 к настоящему постановлению.

2. Рекомендовать АО фирма «Фрикон» осуществить подготовку Документации для размещения объектов, указанных в пункте 1 настоящего постановления, и предоставить подготовленную Документацию в департамент градостроительства и землепользования администрации Нефтеюганского района на проверку.

3. Департаменту градостроительства и землепользования администрации Нефтеюганского района (Калашников А.Д.):

3.1. Организовать учет предложений от физических и юридических лиц о порядке, сроках подготовки и содержании Документации.

3.2. Осуществить проверку подготовленной на основании настоящего постановления Документации в течение 30 дней со дня поступления Документации в департамент градостроительства и землепользования администрации Нефтеюганского района на соответствие требованиям пункта 10 статьи 45 Градостроительного кодекса Российской Федерации.

4. Настоящее постановление подлежит опубликованию в газете «Югорское обозрение» и размещению на официальном сайте органов местного самоуправления Нефтеюганского района.

5. Контроль за выполнением постановления возложить на директора департамента имущественных отношений – заместителя главы Нефтеюганского района Бородкину О.В.

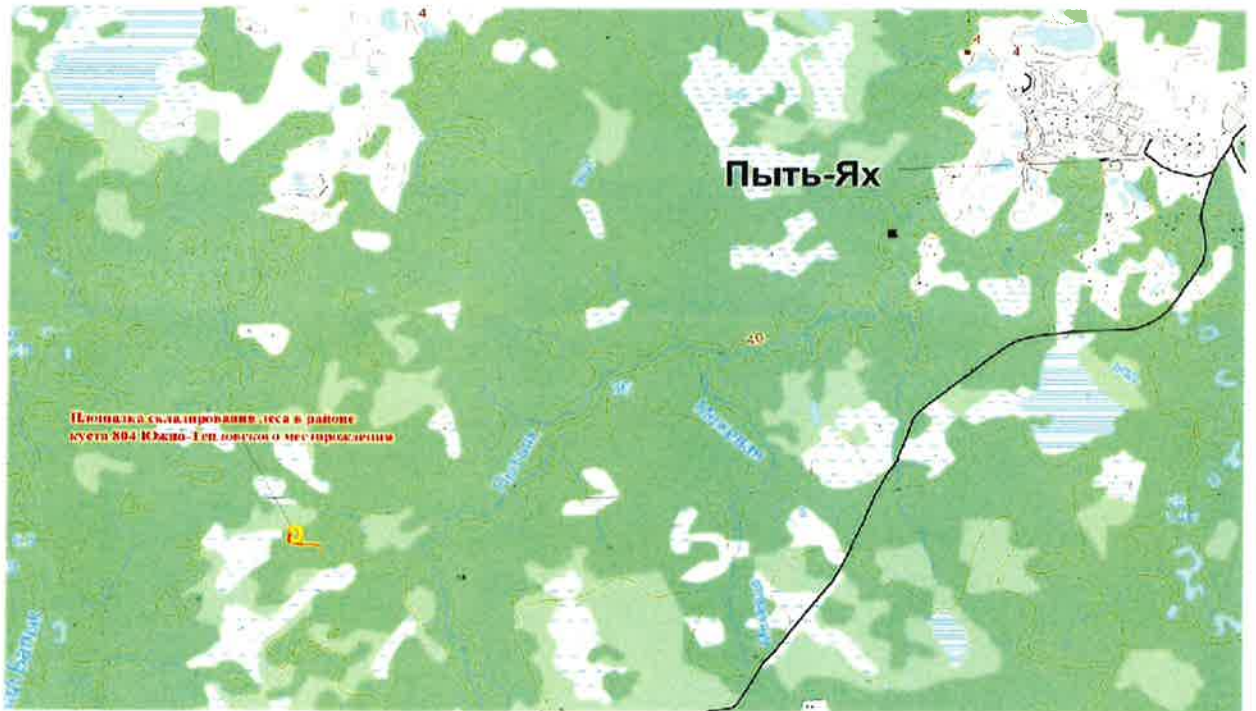
Глава района



Г.В.Лапковская

Схема
размещения объекта: «Площадка складирования леса в районе куста 804
Южно-Тепловского месторождения»


Масштаб 1:100 000



Масштаб 1:50 000

Условные обозначения:

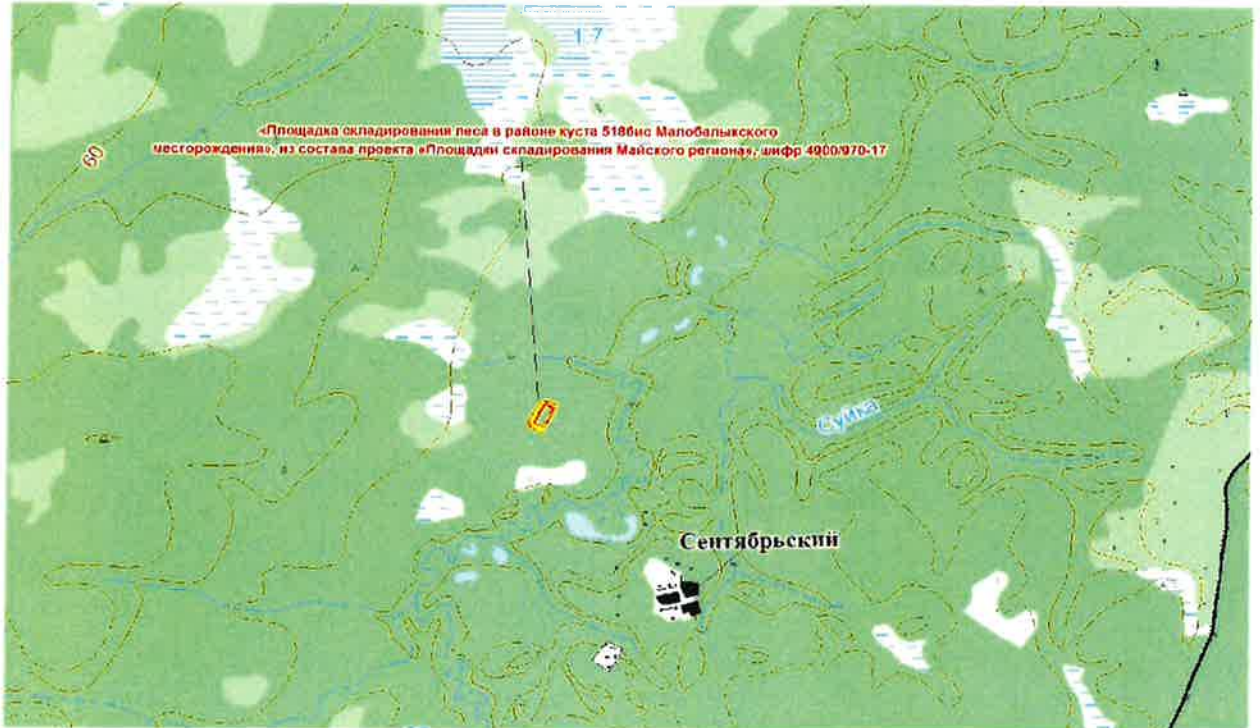
 границы испрашиваемого участка



Приложение № 2 к постановлению администрации
Нефтеюганского района от 20.08.2018 № 1381-нр

Схема
размещения объекта: «Площадка складирования леса в районе куста 518 бис
Малобалыкского месторождения»

Масштаб 1:100 000



Масштаб 1:50 000

Условные обозначения:

 границы испрашиваемого участка



Приложение № 3 к постановлению администрации
Нефтеюганского района от 20.08.2018 № 1381-кв

Схема
размещения объекта: «Площадка складирования леса в районе куста 13
Среднебалыкского месторождения»

Масштаб 1:100 000



Масштаб 1:50 000

Условные обозначения:

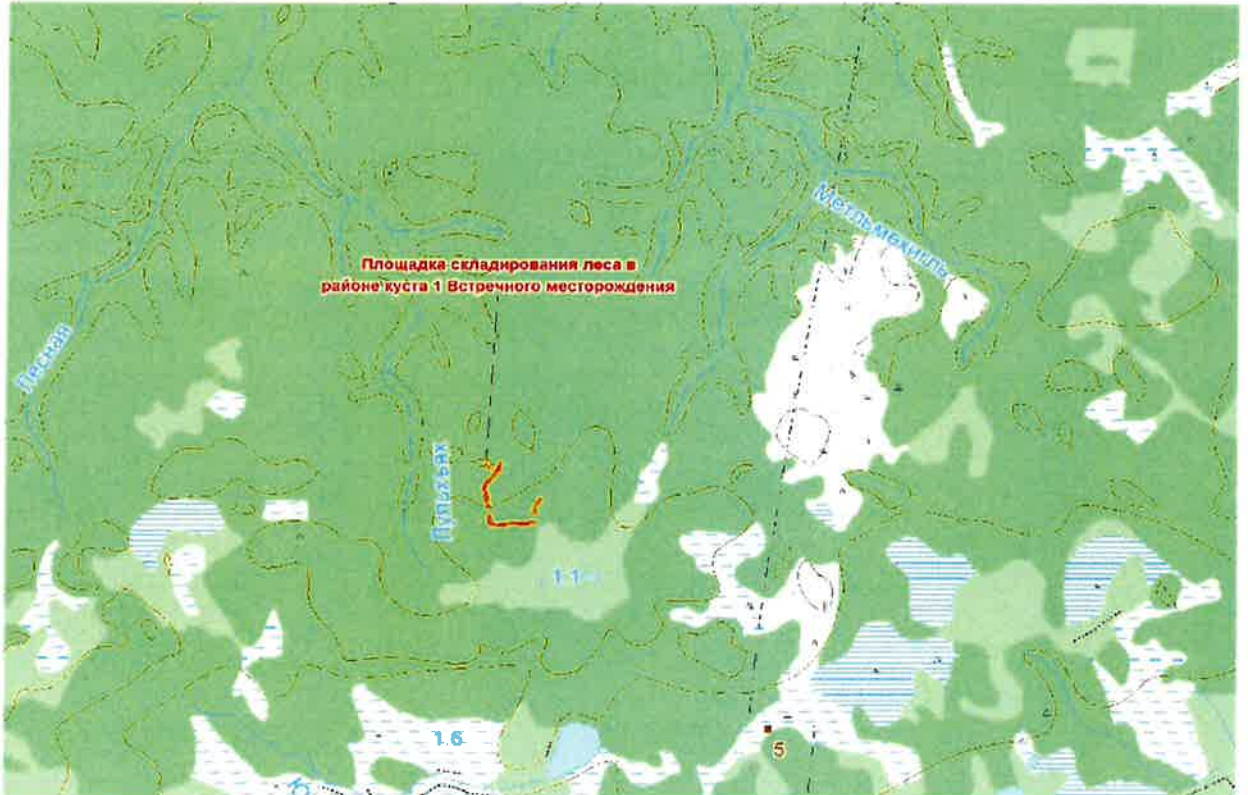
 границы испрашиваемого участка



Приложение № 4 к постановлению администрации
Нефтеюганского района от 20.08.2018 № 1381-АД

Схема
размещения объекта: «Площадка складирования леса в районе куста 1
Встречного месторождения»

Масштаб 1:100 000



Масштаб 1:50 000

Условные обозначения:

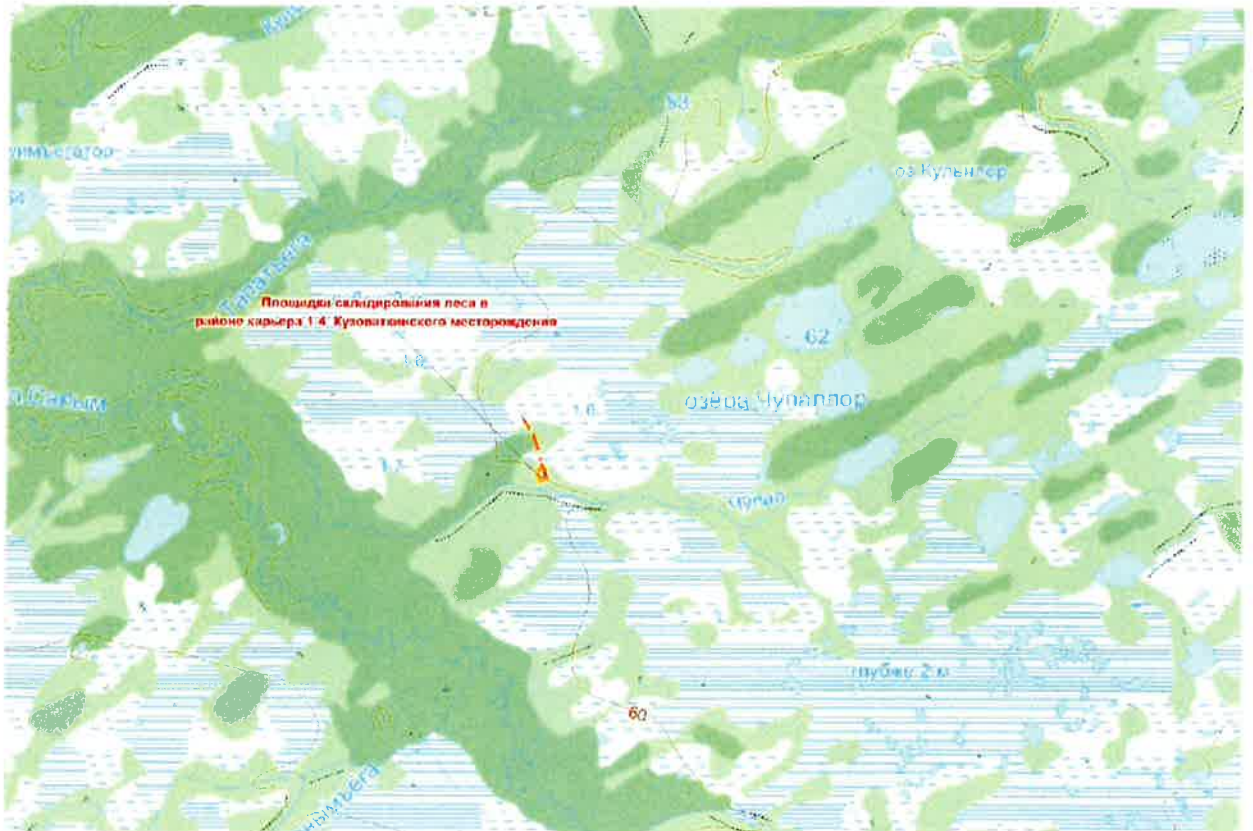
 границы испрашиваемого участка



Приложение № 5 к постановлению администрации
Нефтеюганского района от 20.08.2018 № 1381-нр


Схема
размещения объекта: «Площадка складирования леса в районе карьера 1-4
Кузоваткинского месторождения»

Масштаб 1:100 000



Масштаб 1:50 000

Условные обозначения:

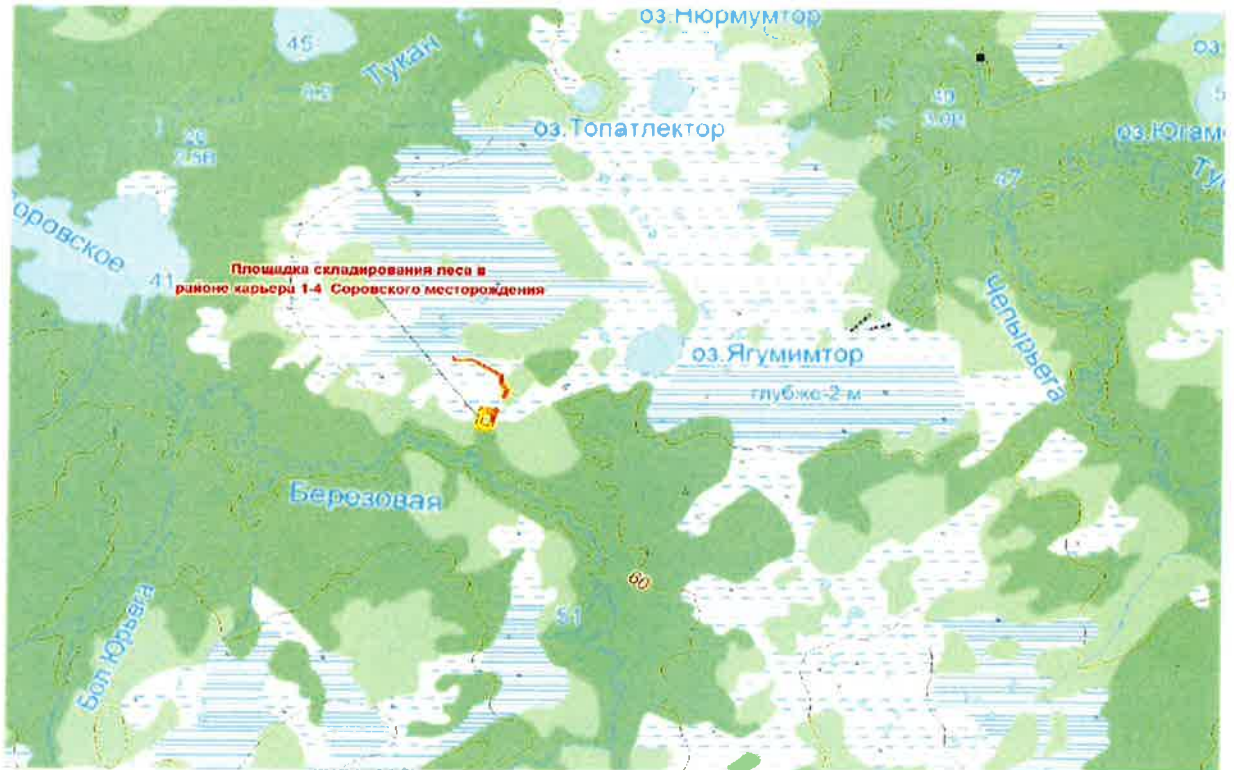
 границы испрашиваемого участка



Приложение № 6 к постановлению администрации
Нефтеюганского района от 20.08.2018 № 1381-нр

Схема
размещения объекта: «Площадка складирования леса в районе карьера 1-4
Соровского месторождения»

Масштаб 1:100 000



Условные обозначения:

 границы испрашиваемого участка

Масштаб 1:50 000

