



# АДМИНИСТРАЦИЯ НЕФТЕЮГАНСКОГО РАЙОНА

## ПОСТАНОВЛЕНИЕ

17.08.2018

№ 1370-нр

г.Нефтеюганск

О подготовке документации по планировке межселенной территории  
Нефтеюганского района

В соответствии со статьей 45, пунктом 16 статьи 46 Градостроительного кодекса Российской Федерации, Федеральным законом от 06.10.2003 № 131-ФЗ «Об общих принципах организации местного самоуправления в Российской Федерации», Уставом муниципального образования Нефтеюганский район, постановлением администрации Нефтеюганского района от 22.07.2013 № 1955-па-нпа «Об утверждении положения о порядке подготовки документации по планировке межселенных территорий Нефтеюганского района», на основании заявлений Компании «Салым Петролеум Девелопмент Н.В.» (далее - Компании) от 26.06.2018 № SPDN-18-004053, от 26.06.2018 № SPDN-18-004055, от 26.06.2018 № SPDN-18-004054 п о с т а н о в л я ю:

1. Подготовить проект планировки и проект межевания территории (далее - Документация) для размещения линейного объекта:

1.1. «Обустройство Верхнесалымского месторождения. Куст скважин № 10», в соответствии со схемой размещения объекта, являющейся приложением № 1 к настоящему постановлению.

1.2. «Реконструкция нефтегазосборных трубопроводов Салымской группы месторождений 2018 года», в соответствии со схемой размещения объекта, являющейся приложением № 2 к настоящему постановлению.

1.3. «ВЛ 110 кВ на ПС 110/35/10 кВ южной части Верхнесалымского месторождения», в соответствии со схемой размещения объекта, являющейся приложением № 3 к настоящему постановлению.

2. Рекомендовать Компании осуществить подготовку Документации для размещения объектов, указанных в пункте 1 настоящего постановления, и предоставить подготовленную Документацию в департамент градостроительства и землепользования администрации Нефтеюганского района на проверку.

3. Департаменту градостроительства и землепользования администрации Нефтеюганского района (Калашников А.Д.):

3.1. Организовать учет предложений от физических и юридических лиц о порядке, сроках подготовки и содержании Документации.

3.2. Осуществить проверку подготовленной на основании настоящего постановления Документации в течение 30 дней со дня поступления Документации в департамент градостроительства и землепользования администрации Нефтеюганского района на соответствие требованиям пункта 10 статьи 45 Градостроительного кодекса Российской Федерации.

4. Настоящее постановление подлежит опубликованию в газете «Югорское обозрение» и размещению на официальном сайте органов местного самоуправления Нефтеюганского района.

5. Контроль за выполнением постановления возложить на директора департамента имущественных отношений – заместителя главы Нефтеюганского района Бородкину О.В.

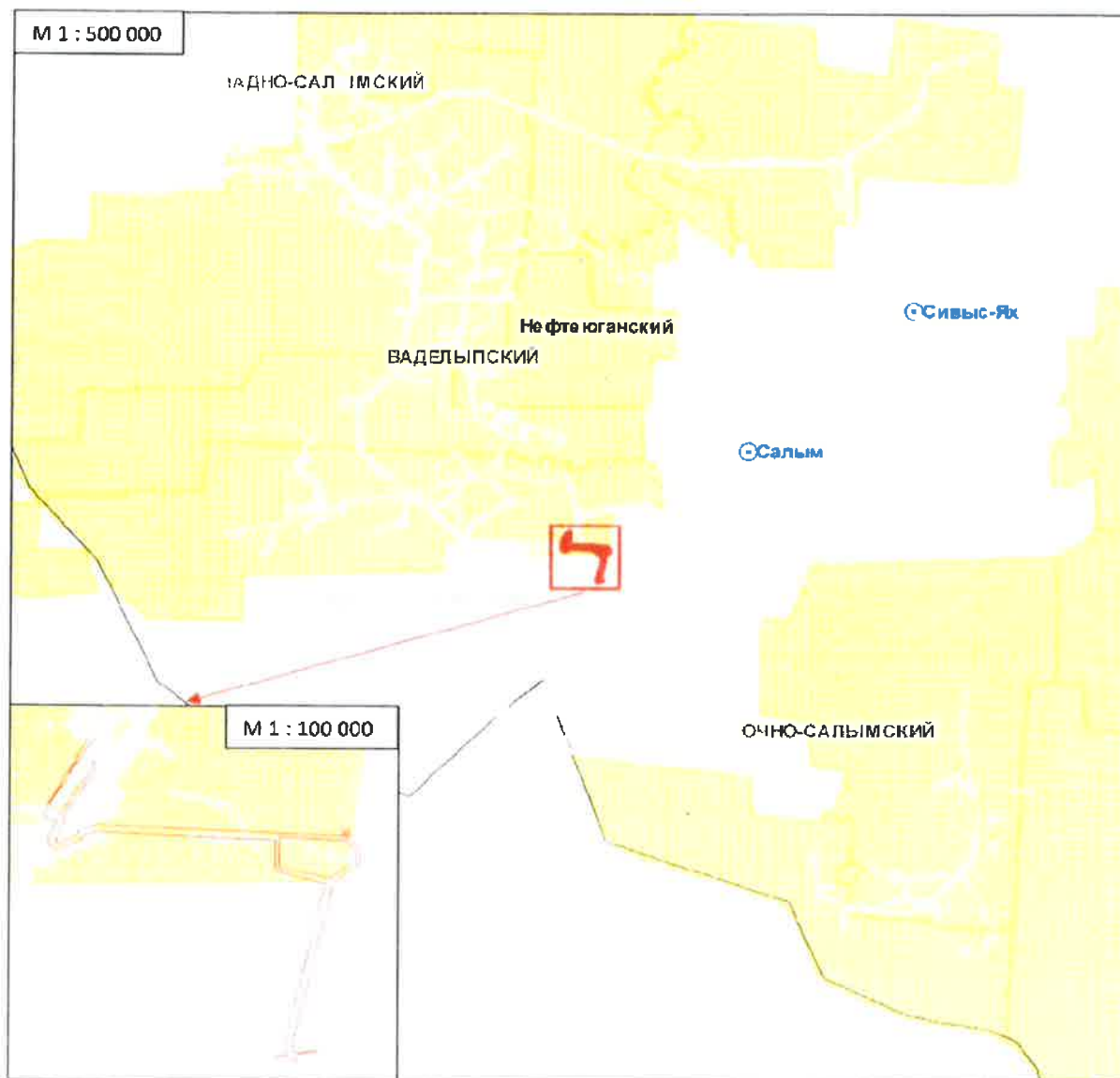
Глава района








Г.В.Лапковская

Приложение № 1 к постановлению администрации  
Нефтеюганского района от 17.08.2018 № 1340-нр

Схема размещения линейного объекта: «Обустройство Верхнесалымского  
месторождения. Куст скважин № 10»

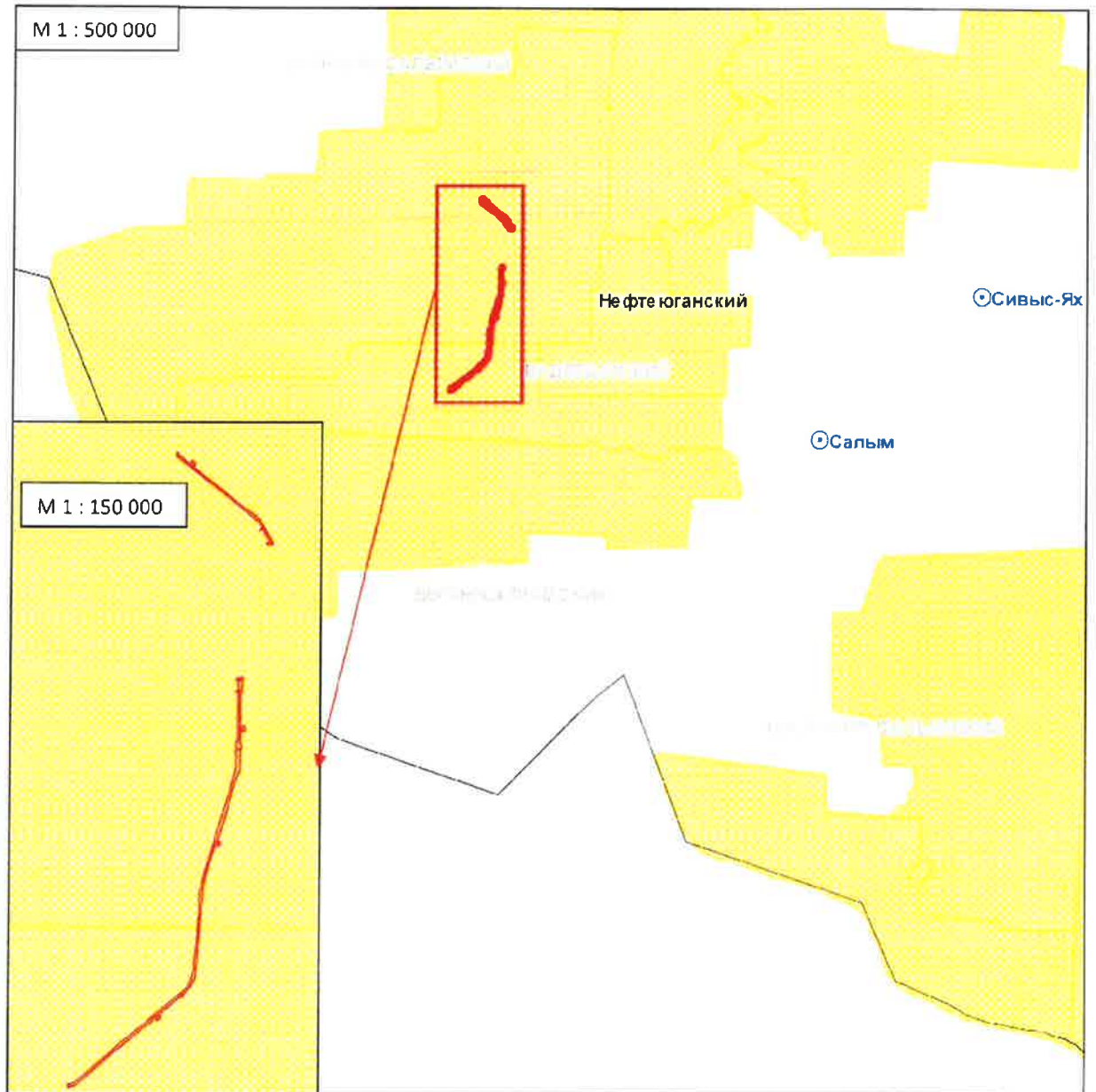


**Условные обозначения:**






-  - границы административных районов
-  - населенные пункты
-  - границы лицензионных участков
-  - границы родовых угодий
-  - границы участка проектируемого линейного объекта

Приложение № 2 к постановлению администрации  
Нефтеюганского района от 17.08.2018 № 1340-ад

Схема размещения линейного объекта: «Реконструкция нефтегазосборных  
трубопроводов Салымской группы месторождений 2018 года»

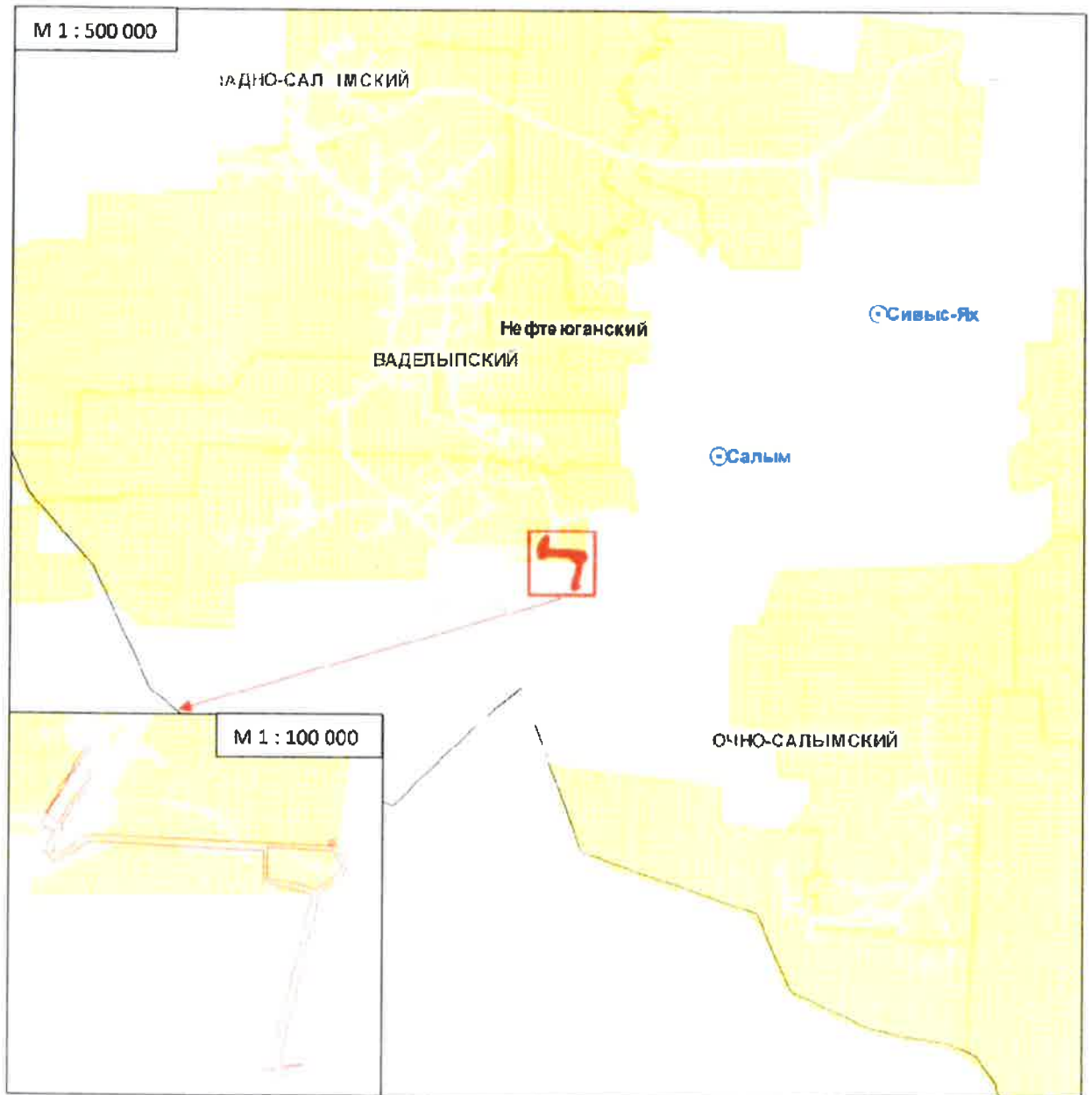


**Условные обозначения:**






-  - границы административных районов
-  - населенные пункты
-  - границы лицензионных участков
-  - границы родовых угодий
-  - границы участка проектируемого линейного объекта

Приложение № 3 к постановлению администрации  
Нефтеюганского района от 17.08.2018 № 1370-нр

Схема размещения линейного объекта: «ВЛ 110 кВ на ПС 110/35/10 кВ южной части  
Верхнесалымского месторождения»



**Условные обозначения:**

-  - границы административных районов
-  - населенные пункты
-  - границы лицензионных участков
-  - границы родовых угодий
-  - границы участка проектируемого линейного объекта