



АДМИНИСТРАЦИЯ НЕФТЕЮГАНСКОГО РАЙОНА

ПОСТАНОВЛЕНИЕ

15.01.2018

№ 43-па

г.Нефтеюганск

О подготовке документации по планировке межселенной территории Нефтеюганского района

На основании статьи 45, пункта 16 статьи 46 Градостроительного кодекса Российской Федерации, Федерального закона от 06.10.2003 № 131-ФЗ «Об общих принципах организации местного самоуправления в Российской Федерации», Устава муниципального образования Нефтеюганский район, постановления администрации Нефтеюганского района от 22.07.2013 № 1955-па-нпа «Об утверждении положения о порядке подготовки документации по планировке межселенных территорий Нефтеюганского района», заявлений общества с ограниченной ответственностью «Альянс-Инжиниринг» (далее – ООО «Альянс-Инжиниринг») от 15.12.2017 № 252-12/17, от 15.12.2017 № 253-12/17, от 15.12.2017 № 254-12/17, от 15.12.2017 № 255-12/17, от 15.12.2017 № 256-12/17, от 15.12.2017 № 257-12/17 п о с т а н о в л я ю:

1. Подготовить проекты планировки и проекты межевания территории (далее – Документация) для размещения линейных объектов:

1.1. «Нефтегазопровод. Первый пусковой комплекс. Участок от ШЗ до У8» в соответствии со схемой размещения линейного объекта, являющейся приложением № 1 к настоящему постановлению.

1.2. «Транзитный нефтегазосборный трубопровод от Ш21 до узла подключения УН 13/2», в соответствии со схемой размещения линейного объекта, являющейся приложением № 2 к настоящему постановлению.

1.3. «Нефтегазосборный трубопровод УН4 (т.54в) – УН11 ПК155+90» в соответствии со схемой размещения линейного объекта, являющейся приложением № 3 к настоящему постановлению.

1.4. «Нефтегазопровод. Первый пусковой комплекс. Участок от У4 до ШЗ» в соответствии со схемой размещения линейного объекта, являющейся приложением № 4 к настоящему постановлению.

1.5. «Нефтегазосборные сети. Участок т.8 – УДР УПН» в соответствии со схемой размещения линейного объекта, являющейся приложением № 5 к настоящему постановлению.

1.6. «Нефтегазопровод. Первый пусковой комплекс. Электроснабжение узла камер СОД Ш32» в соответствии со схемой размещения линейного объекта, являющейся приложением № 6 к настоящему постановлению.

2. Рекомендовать ООО «Альянс-Инжиниринг» осуществить подготовку Документации для размещения линейных объектов, указанных в подпунктах 1.1 – 1.6 пункта 1 настоящего постановления, и представить подготовленную Документацию в департамент градостроительства и землепользования администрации Нефтеюганского района на проверку.

3. Департаменту градостроительства и землепользования администрации района (А.Д.Калашников):

3.1. Организовать учет предложений от физических и юридических лиц о порядке, сроках подготовки и содержании Документации.

3.2. Осуществить проверку подготовленной на основании настоящего постановления Документации в течение 30 дней со дня поступления Документации в департамент градостроительства и землепользования администрации района на соответствие требованиям пункта 10 статьи 45 Градостроительного кодекса Российской Федерации.

4. Физические и юридические лица вправе представить свои предложения о порядке, сроках подготовки и содержании Документации.

Предложения направляются с указанием фамилии, имени, отчества, контактного телефона и адреса проживания в письменном виде и (или) в электронном виде в администрацию Нефтеюганского района по адресу: 628309, Ханты-Мансийский автономный округ – Югра, г.Нефтеюганск, микрорайон 3, дом 21, телефон 8(3463)250105, адрес электронной почты: dgiz@admoil.ru.

Установить сроки приема предложений о порядке, сроках подготовки и содержания Документации один месяц со дня опубликования настоящего постановления.

5. Настоящее постановление подлежит опубликованию в газете «Югорское обозрение» и размещению на официальном сайте органов местного самоуправления Нефтеюганского района.

6. Контроль за выполнением настоящего постановления возложить на директора департамента имущественных отношений – заместителя главы Нефтеюганского района Ю.Ю.Копыльца.

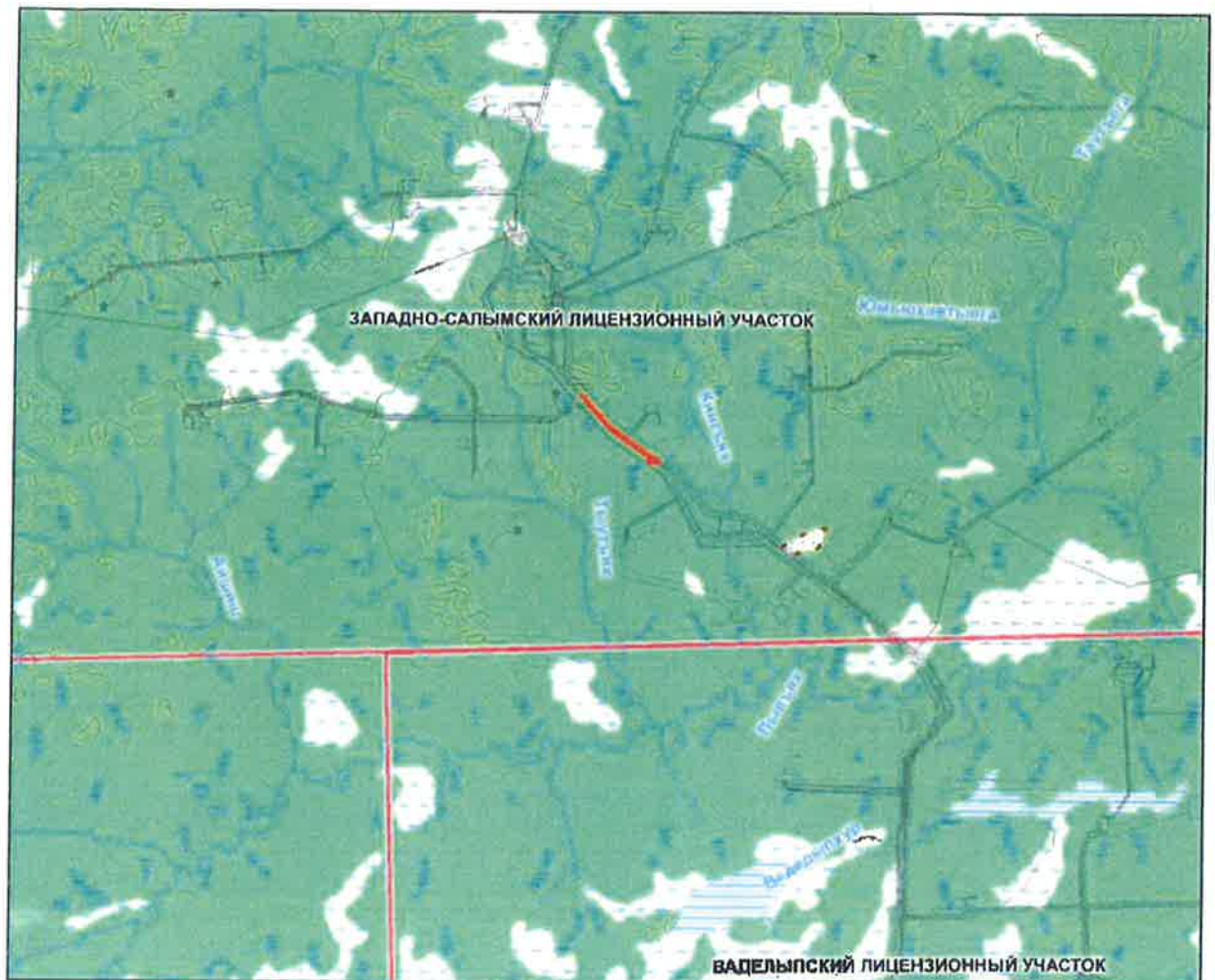
Глава района



Г.В.Лапковская

Приложение № 1
к постановлению администрации
Нефтеюганского района
от 15.01.2018 № 43-па

СХЕМА
размещения линейного объекта: «Нефтегазопровод. Первый пусковой комплекс.
Участок от ШЗ до У8»



Условные обозначения:

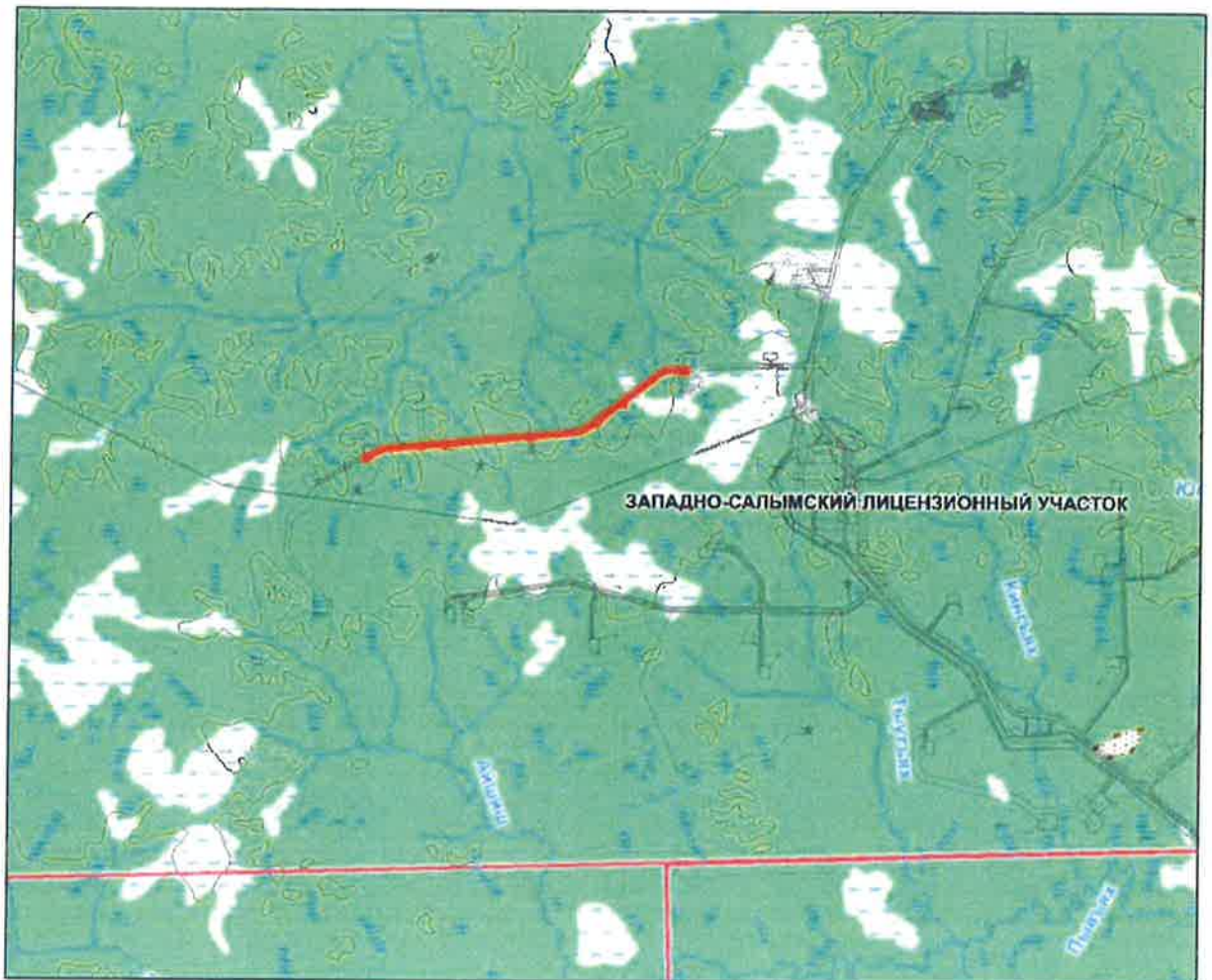
- границы участка проектируемых объектов
- границы лицензионных участков
- земельные участки, предоставленные в аренду Компании «Салым Петролеум Девелопмент Н. В.»

Категория земель в границах лицензионного участка




- лесные земли (покрытые лесной растительностью)
- нелесные земли (болота)
- границы населенного пункта

Приложение № 2
к постановлению администрации
Нефтеюганского района
от 15.01.2018 № 43-нв




СХЕМА
размещения линейного объекта: «Транзитный нефтегазосборный трубопровод
от Ш21 до узла подключения УН 13/2»



Условные обозначения:

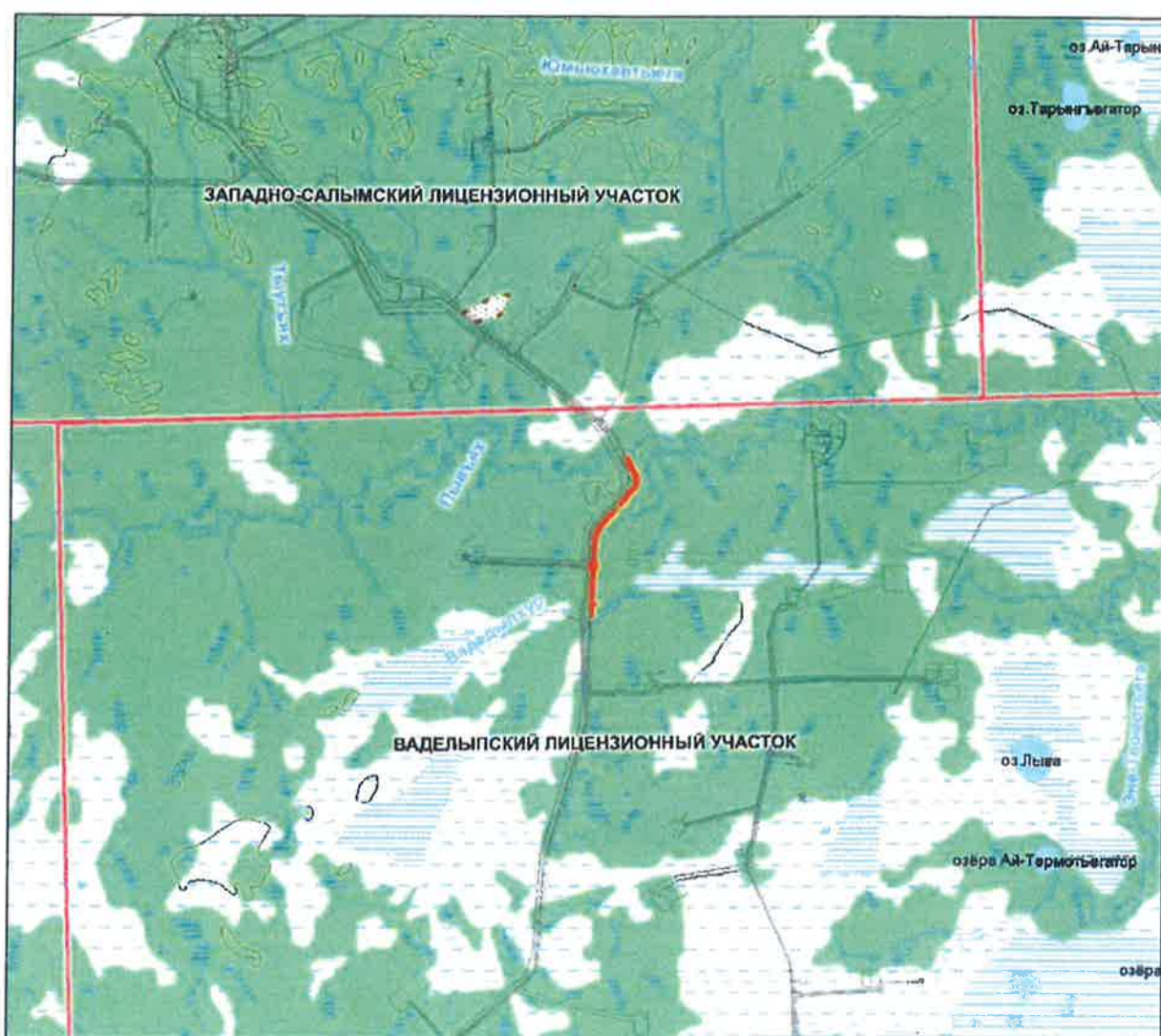
-  - границы участка проектируемых объектов
-  - границы лицензионных участков
-  - земельные участки, предоставленные в аренду Компании «Салым Петролеум Девелопмент Н. В.»

Категория земель в границах лицензионного участка




-  - лесные земли (покрытые лесной растительностью)
-  - нелесные земли (болота)
-  - границы населенного пункта

Приложение № 3
к постановлению администрации
Нефтеюганского района
от 15.01.2018 № 43-нр




СХЕМА
размещения линейного объекта: «Нефтегазосборный трубопровод
УН4 (т.54в) – УН11 ПК155+90»



Условные обозначения:

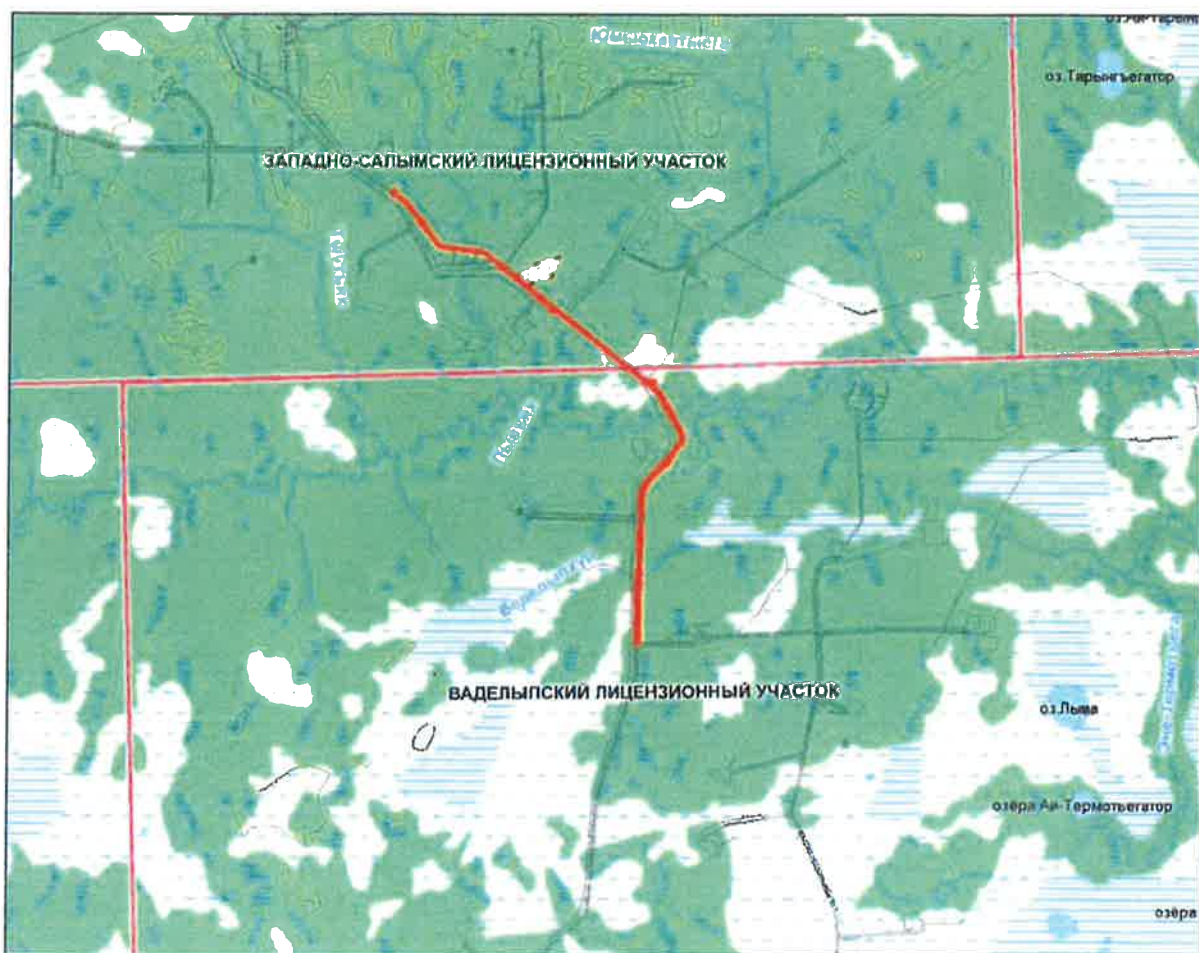
-  - границы участка проектируемых объектов
-  - границы лицензионных участков
-  - земельные участки, предоставленные в аренду Компании «Салым Петролеум Девелопмент Н. В.»

Категория земель в границах лицензионного участка







-  - лесные земли (покрытые лесной растительностью)
-  - нелесные земли (болота)
-  - границы населенного пункта

Приложение № 4
к постановлению администрации
Нефтеюганского района
от 15.01.2018 № 43-нр

СХЕМА
размещения линейного объекта: «Нефтегазопровод, Первый пусковой комплекс,
Участок от У4 до ШЗ»

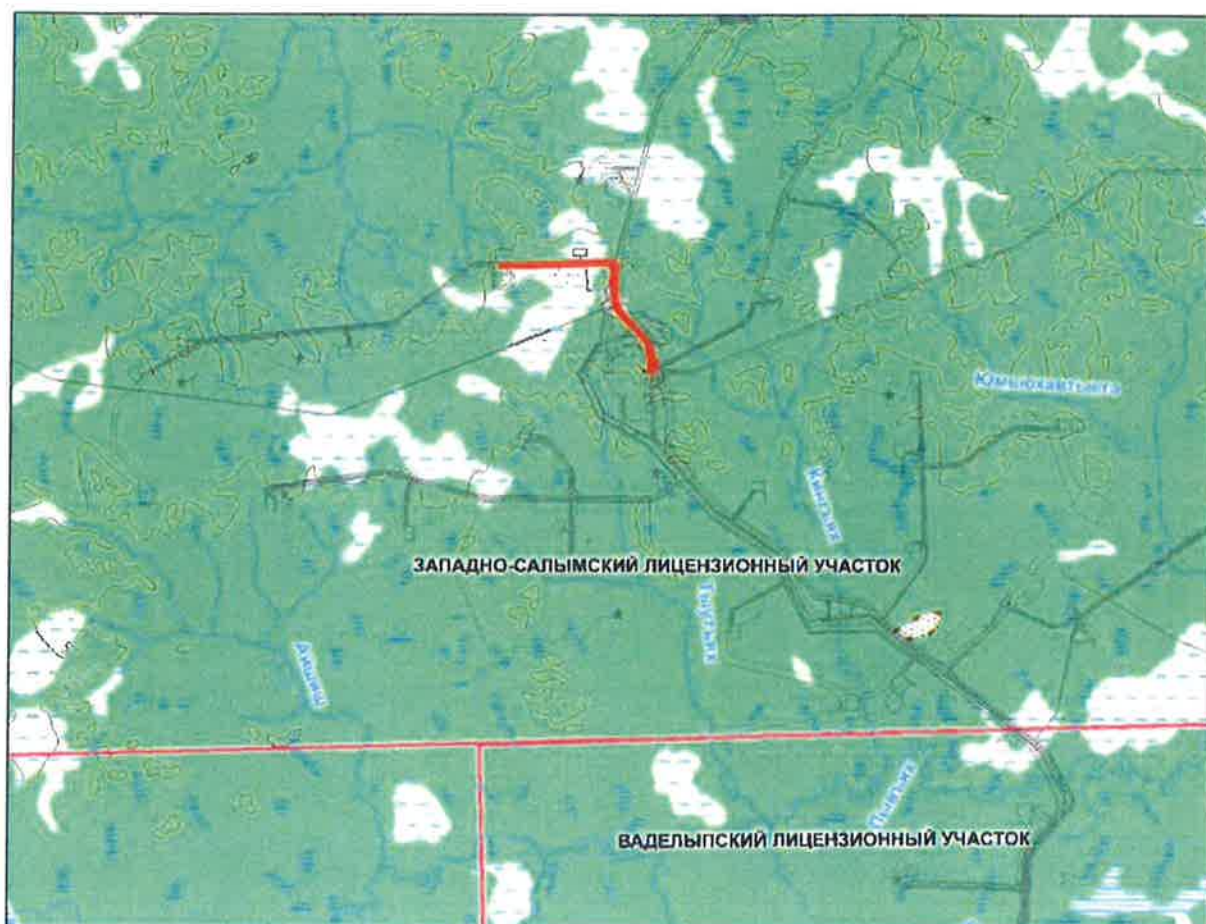


Условные обозначения:




-  - границы участка проектируемых объектов
 -  - границы лицензионных участков
 -  - земельные участки, предоставленные в аренду Компании «Салым Петролеум Девелопмент Н. В.»
- Категория земель в границах лицензионного участка**
-  - лесные земли (покрытые лесной растительностью)
 -  - нелесные земли (болота)
 -  - границы населенного пункта

Приложение № 5
к постановлению администрации
Нефтеюганского района
от 15.01.2018 № 43-12




СХЕМА
размещения линейного объекта: «Нефтегазосборные сети. Участок т.8 – УДР УПН»



Условные обозначения:

-  - границы участка проектируемых объектов
-  - границы лицензионных участков
-  - земельные участки, предоставленные в аренду Компании «Салым Петролеум Девелопмент Н. В.»

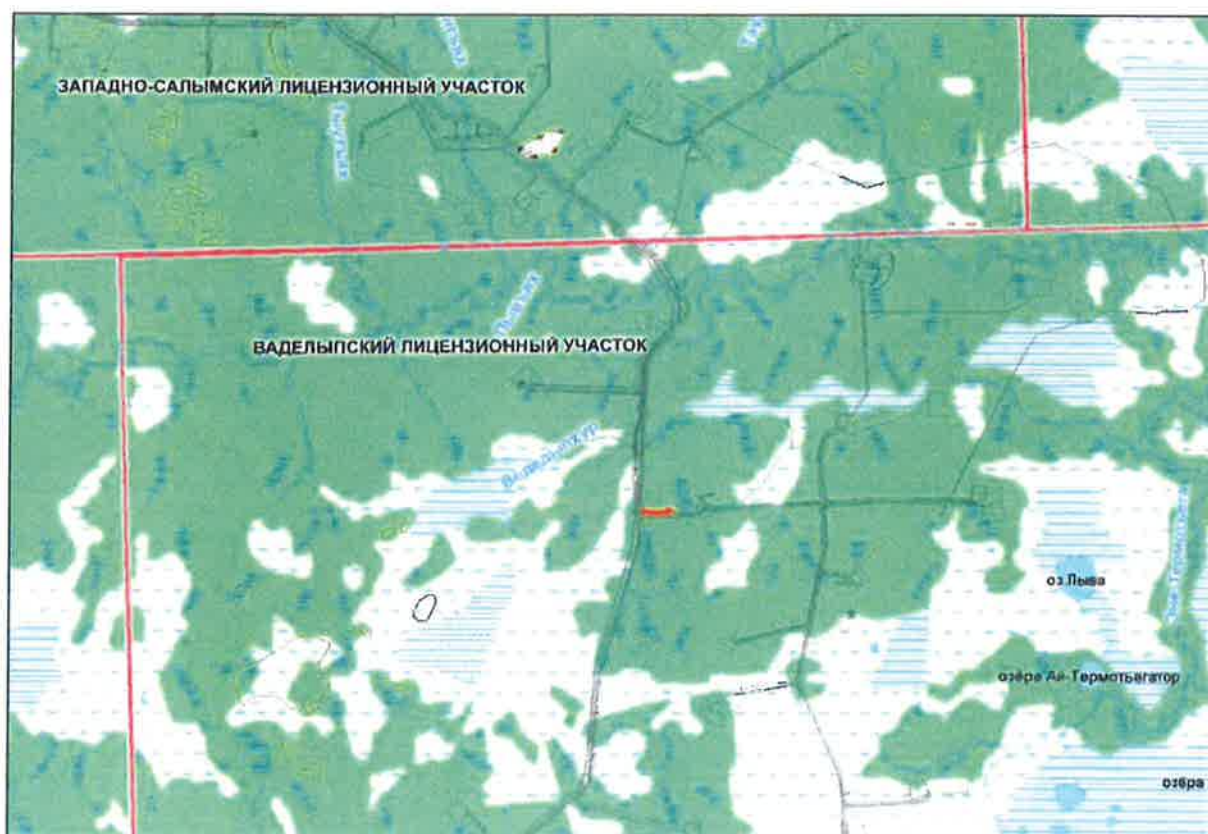
Категория земель в границах лицензионного участка

-  - лесные земли (покрытые лесной растительностью)
-  - нелесные земли (болота)
-  - границы населенного пункта







Приложение № 6
к постановлению администрации
Нефтеюганского района
от 15.01.2018 № 43-нс

СХЕМА

размещения линейного объекта: «Нефтегазопровод. Первый пусковой комплекс.
Электроснабжение узла камер СОД ШЗ2»



Условные обозначения:

-  - границы участка проектируемых объектов
 -  - границы лицензионных участков
 -  - земельные участки, предоставленные в аренду Компании «Салым Петролеум Девелопмент Н. В.»
- Категория земель в границах лицензионного участка**
-  - лесные земли (покрытые лесной растительностью)
 -  - нелесные земли (болота)
 -  - границы населенного пункта